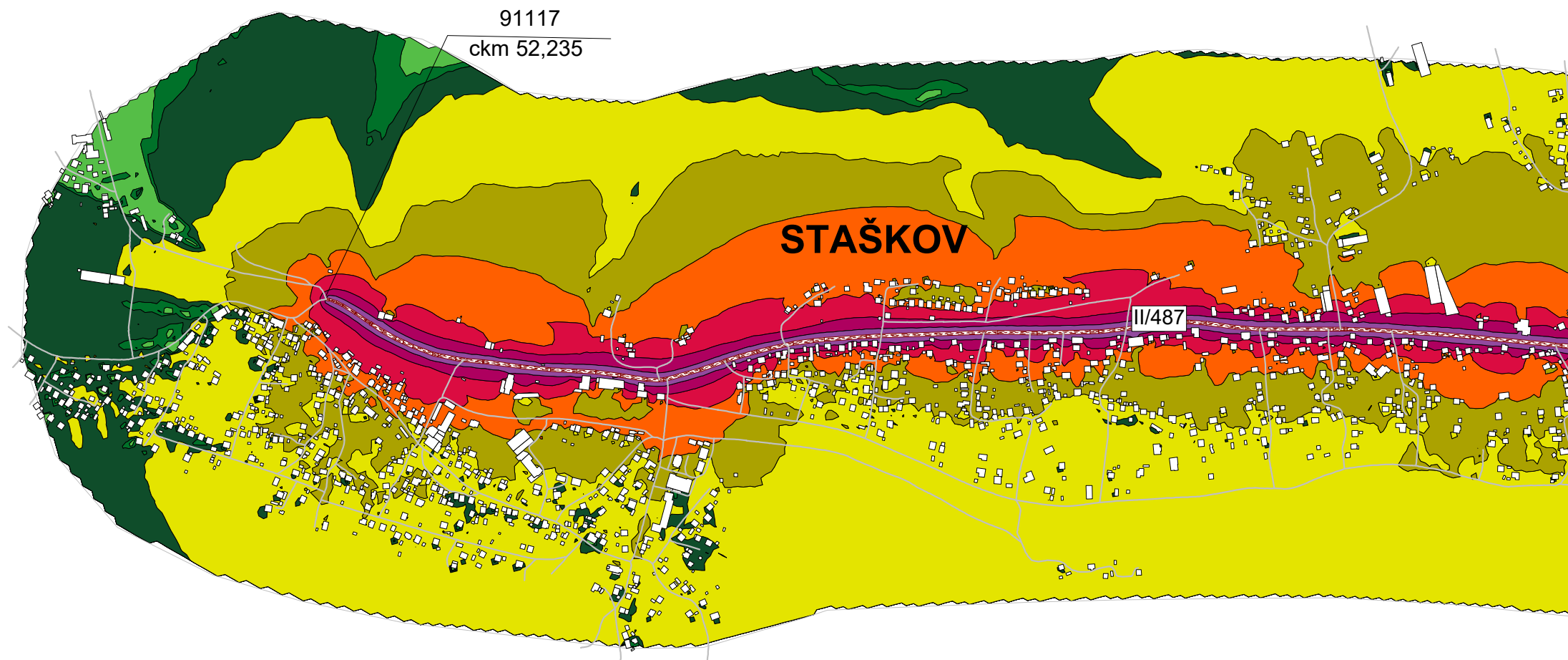


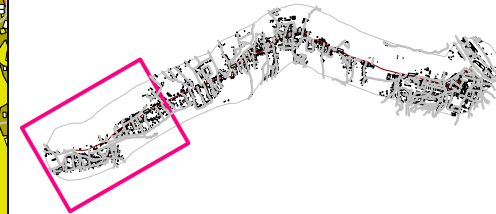
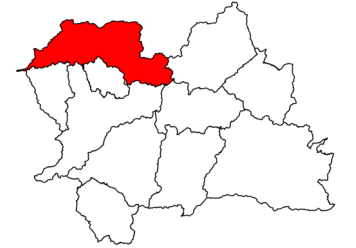
Hlukový indikátor L_{dn}



STRATEGICKÁ HLUKOVÁ MAPA 2021

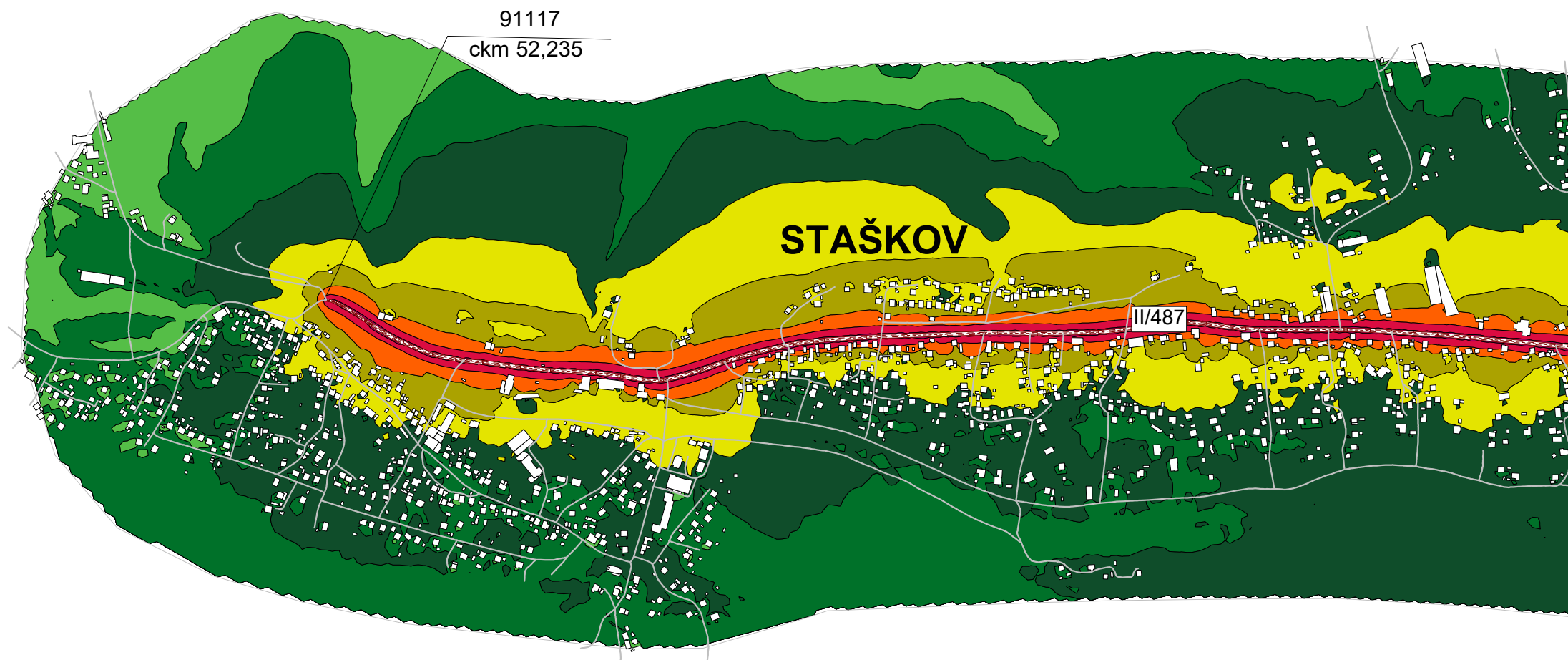
pre väčšie pozemné komunikácie
II. a III. triedy v správe
Žilinského samosprávneho kraja

cesta II/487
úsek 91117 (zač. úseku)
okres Čadca



Ortofotomapa / DTM / 3D model
© EUROSENSE, s.r.o.
Geodetický a kartografický ústav Bratislava

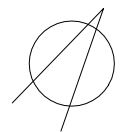
Hlukový indikátor L_{noc}



Pásma hladín hlukových indikátorov L_{dn} a L_{noc}

- <= 35 dB
- 35 < ... <= 40 dB
- 40 < ... <= 45 dB
- 45 < ... <= 50 dB
- 50 < ... <= 55 dB
- 55 < ... <= 60 dB
- 60 < ... <= 65 dB
- 65 < ... <= 70 dB
- 70 < ... <= 75 dB
- 75 < ... <= 80 dB
- > 80 dB

Mierka 1 : 10 000

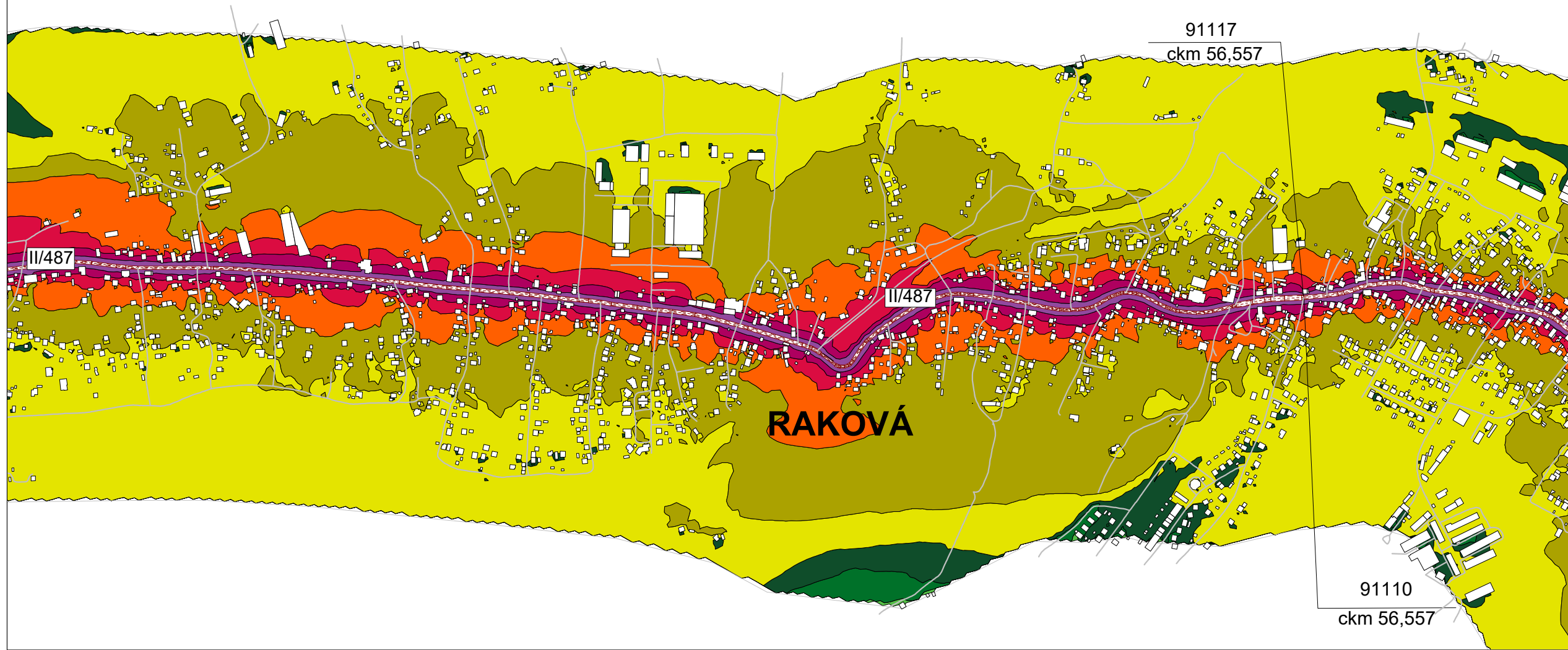


List č.: 1

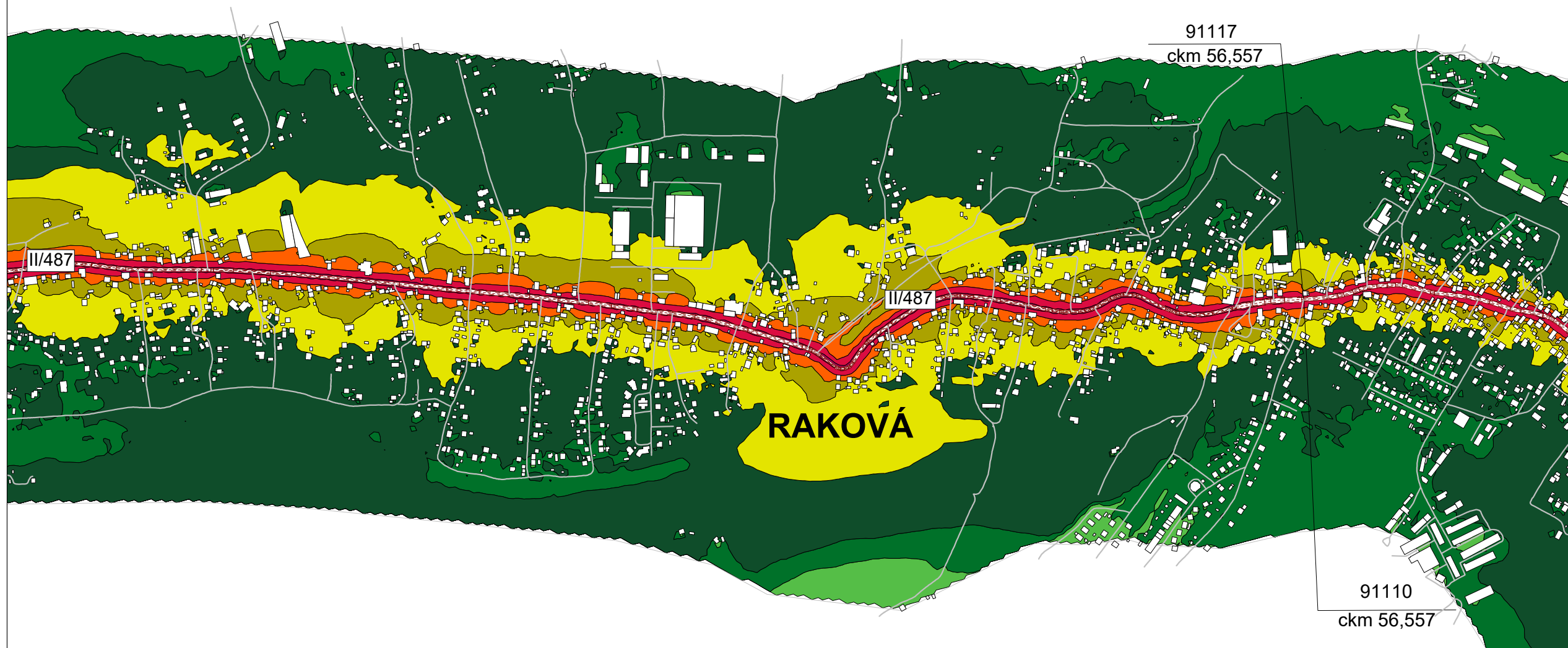
Objednávateľ:
Správa ciest
Žilinského samosprávneho kraja

Spracovateľ:
 **Avekol**
Akustika • vibrácie • ekológia
Avekol, spol. s r.o.
Komenského 2222/27
010 01 Žilina

Hlukový indikátor Ldvn



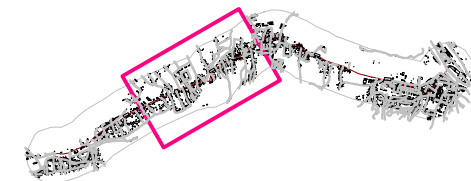
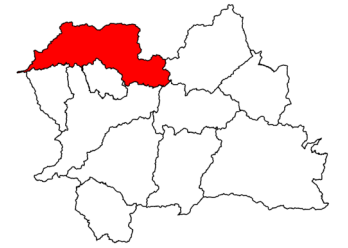
Hlukový indikátor Lnoc



STRATEGICKÁ HLUKOVÁ MAPA 2021

pre väčšie pozemné komunikácie
II. a III. triedy v správe
Žilinského samosprávneho kraja

cesta II/487
úsek 91117 (koniec úseku)
úsek 91110 (zač. úseku)
okres Čadca

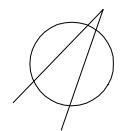


Ortofotomapa / DTM / 3D model
© EUROSENSE, s.r.o.
Geodetický a kartografický ústav Bratislava

Pásma hladín hlukových indikátorov
Ldvn a Lnoc

- <= 35 dB
- 35 < ... <= 40 dB
- 40 < ... <= 45 dB
- 45 < ... <= 50 dB
- 50 < ... <= 55 dB
- 55 < ... <= 60 dB
- 60 < ... <= 65 dB
- 65 < ... <= 70 dB
- 70 < ... <= 75 dB
- 75 < ... <= 80 dB
- > 80 dB

Mierka 1 : 10 000

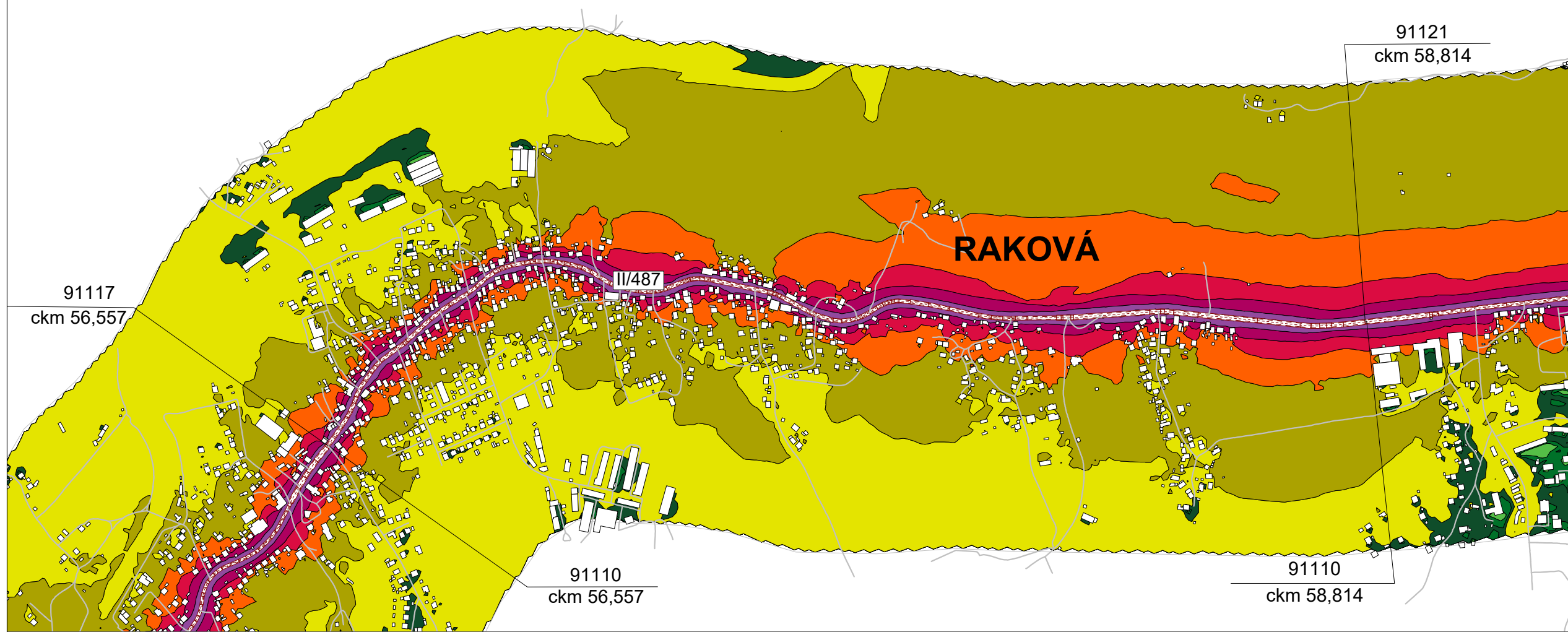


List č.: 2

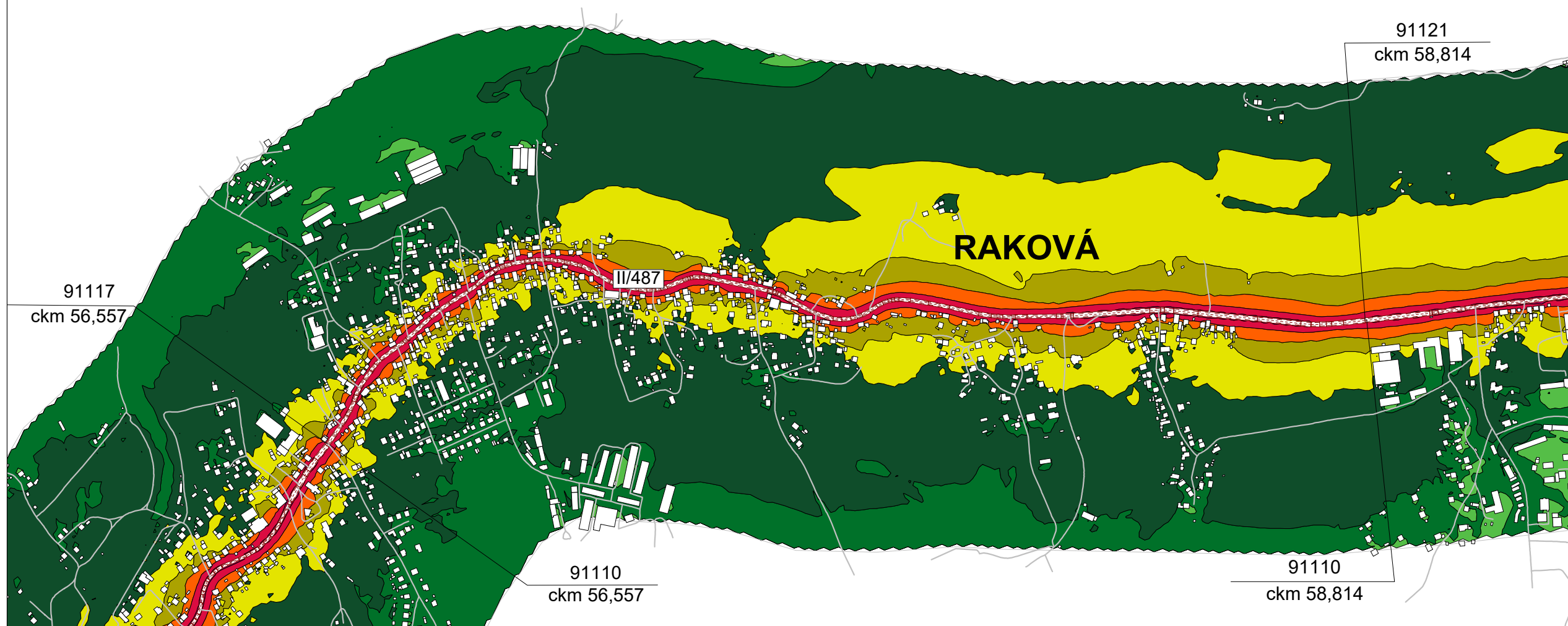
Objednávateľ:
Správa ciest
Žilinského samosprávneho kraja

Spracovateľ:
 **Avekol**
Akustika • vibrácie • ekológia
Avekol, spol. s r.o.
Komenského 2222/27
010 01 Žilina

Hlukový indikátor Ldvn



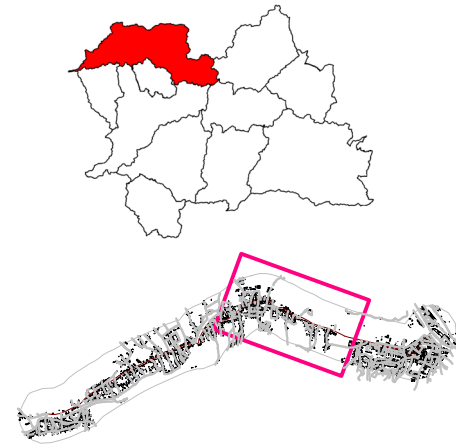
Hlukový indikátor Lnoc



STRATEGICKÁ HLUKOVÁ MAPA 2021

pre väčšie pozemné komunikácie
II. a III. triedy v správe
Žilinského samosprávneho kraja

cesta II/487
úsek 91117 (koniec úseku)
úsek 91121 (začiatok úseku)
úsek 91110
okres Čadca

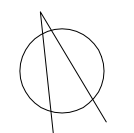


Ortofotomapa / DTM / 3D model
© EUROSENSE, s.r.o.
Geodetický a kartografický ústav Bratislava

Pásma hladín hlukových indikátorov
Ldvn a Lnoc

- <= 35 dB
- 35 < ... <= 40 dB
- 40 < ... <= 45 dB
- 45 < ... <= 50 dB
- 50 < ... <= 55 dB
- 55 < ... <= 60 dB
- 60 < ... <= 65 dB
- 65 < ... <= 70 dB
- 70 < ... <= 75 dB
- 75 < ... <= 80 dB
- > 80 dB

Mierka 1 : 10 000



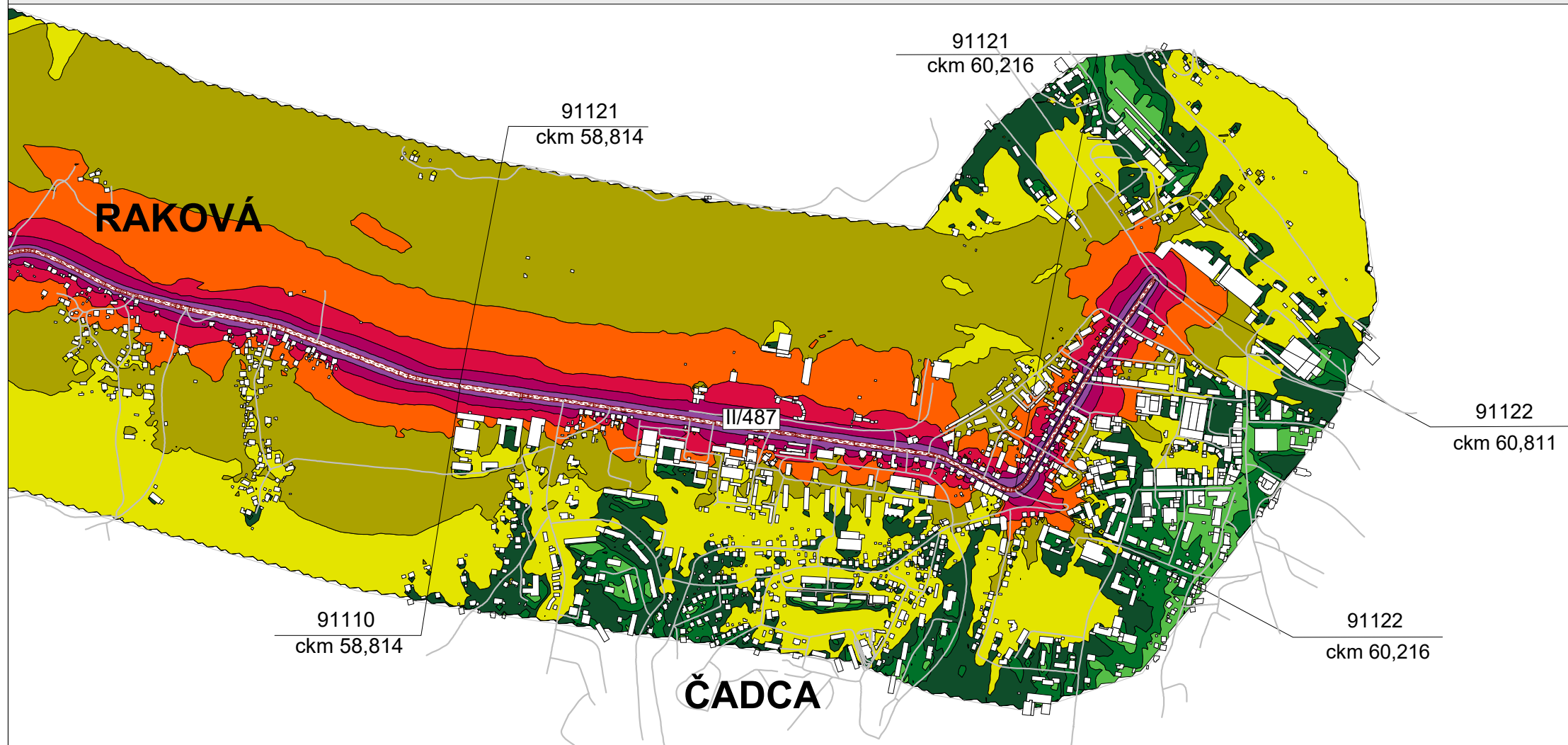
List č.: 3

Objednávateľ:
Správa ciest
Žilinského samosprávneho kraja

Spracovateľ:

Akustika • vibrácie • ekológia
Avekol, spol. s r.o.
Komenského 2222/27
010 01 Žilina

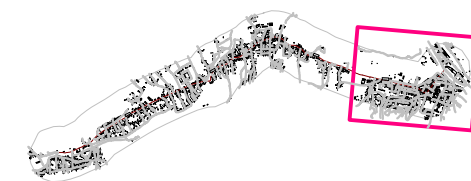
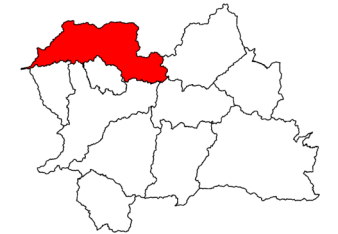
Hlukový indikátor L_{dvn}



STRATEGICKÁ HLUKOVÁ MAPA 2021

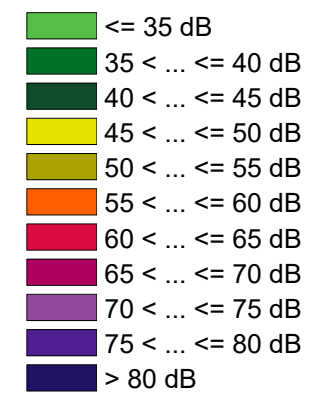
pre väčšie pozemné komunikácie
II. a III. triedy v správe
Žilinského samosprávneho kraja

cesta II/487
úsek 91110 (koniec úseku)
úsek 91121
úsek 91122
okres Čadca

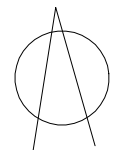


Ortofotomapa / DTM / 3D model
© EUROSENSE, s.r.o.
Geodetický a kartografický ústav Bratislava

Pásma hladín hlukových indikátorov L_{dvn} a L_{noc}



Mierka 1 : 12 000

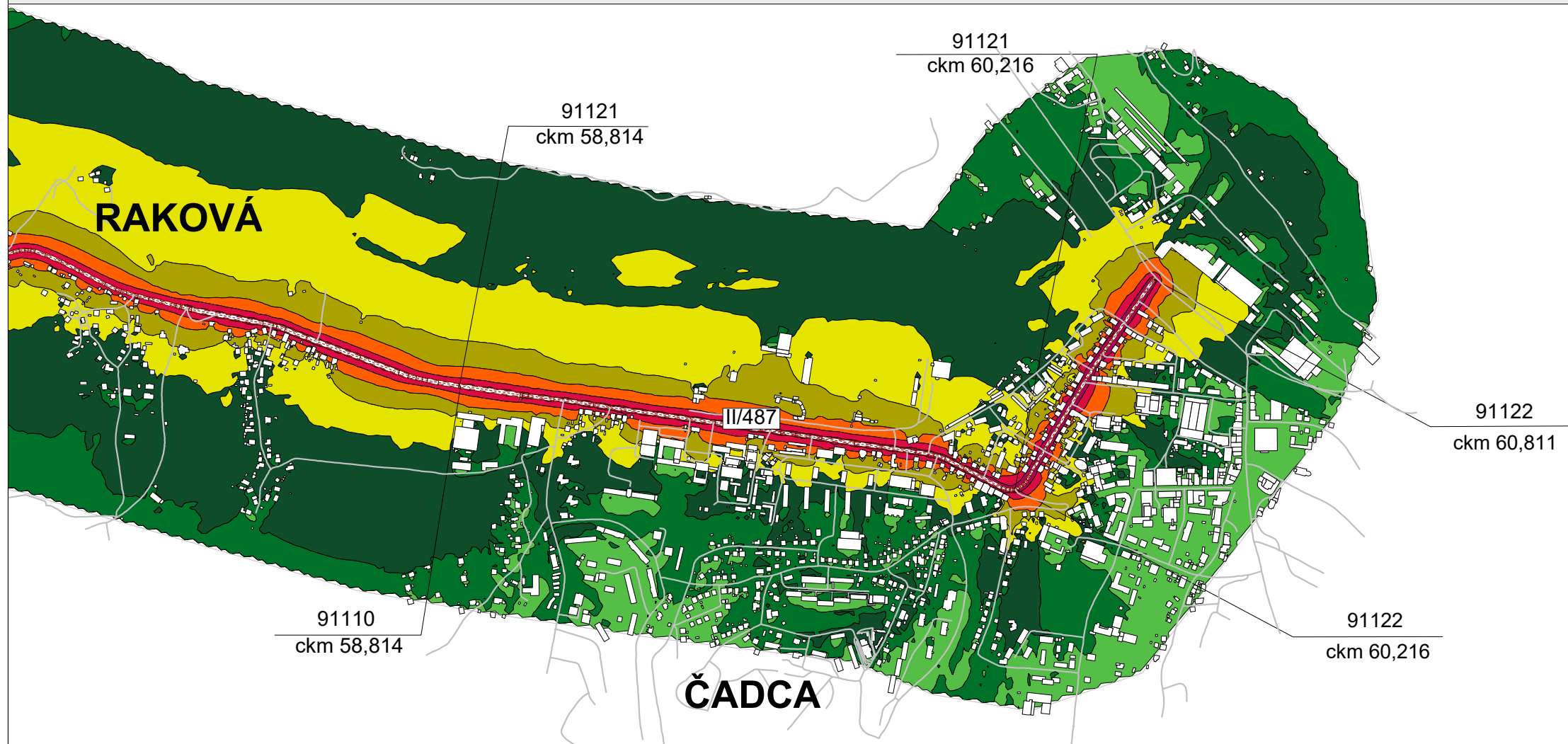


List č.: 4

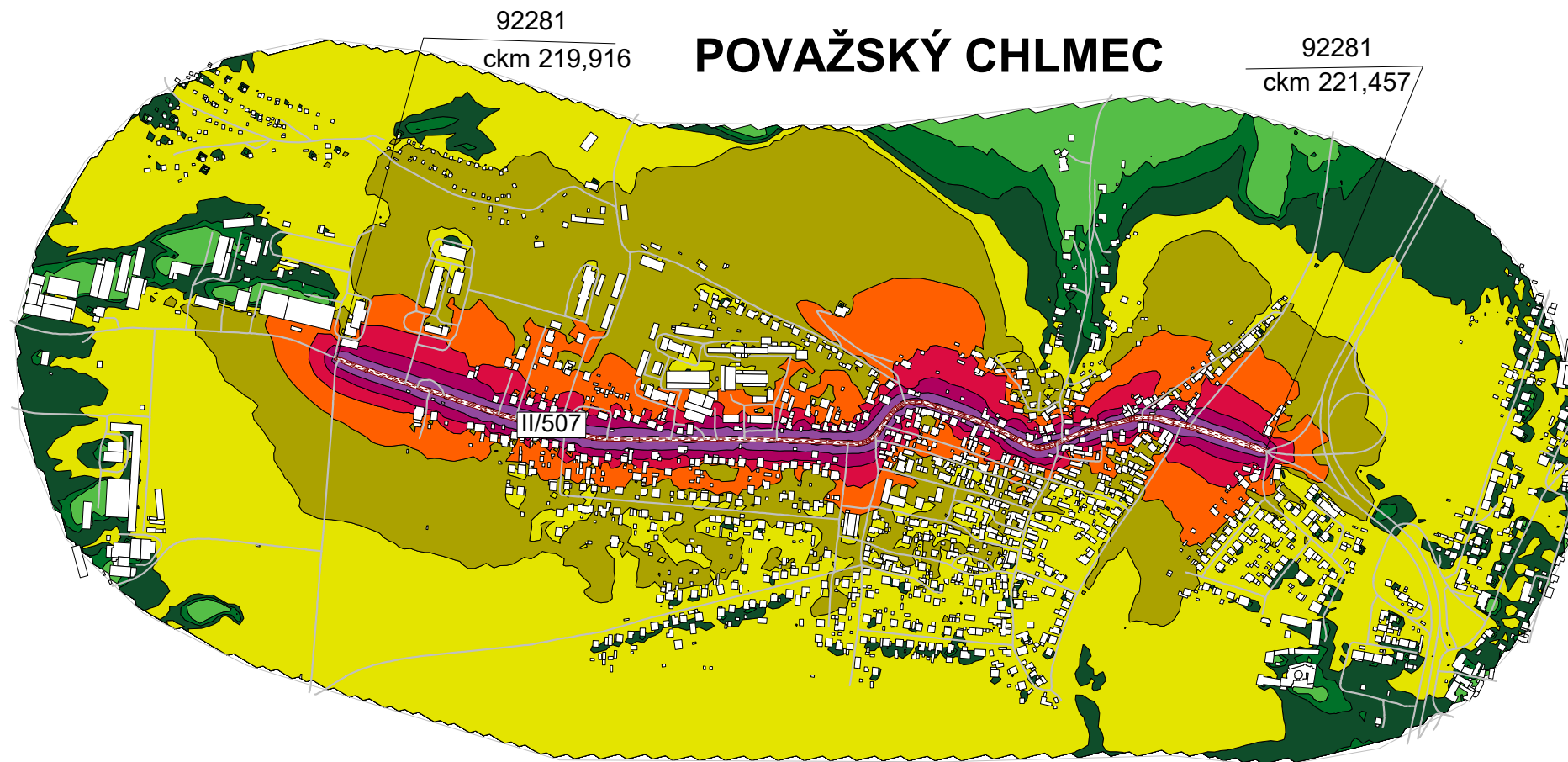
Objednávateľ:
Správa ciest
Žilinského samosprávneho kraja

Spracovateľ:
 **Avekol**
Akustika • vibrácie • ekológia
Avekol, spol. s r.o.
Komenského 2222/27
010 01 Žilina

Hlukový indikátor L_{noc}



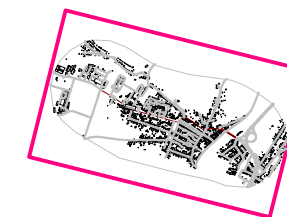
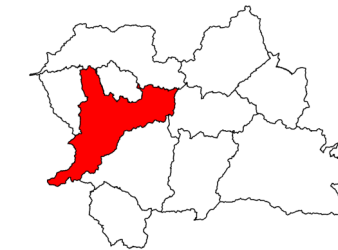
Hlukový indikátor L_{dn}



STRATEGICKÁ HLUKOVÁ MAPA 2021


pre väčšie pozemné komunikácie
II. a III. triedy v správe
Žilinského samosprávneho kraja

cesta II/507
úsek 92281
okres Žilina

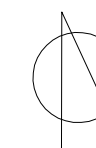


Ortofotomapa / DTM / 3D model
© EUROSENSE, s.r.o.
Geodetický a kartografický ústav Bratislava

Pásma hladín hlukových indikátorov
L_{dn} a L_{noc}

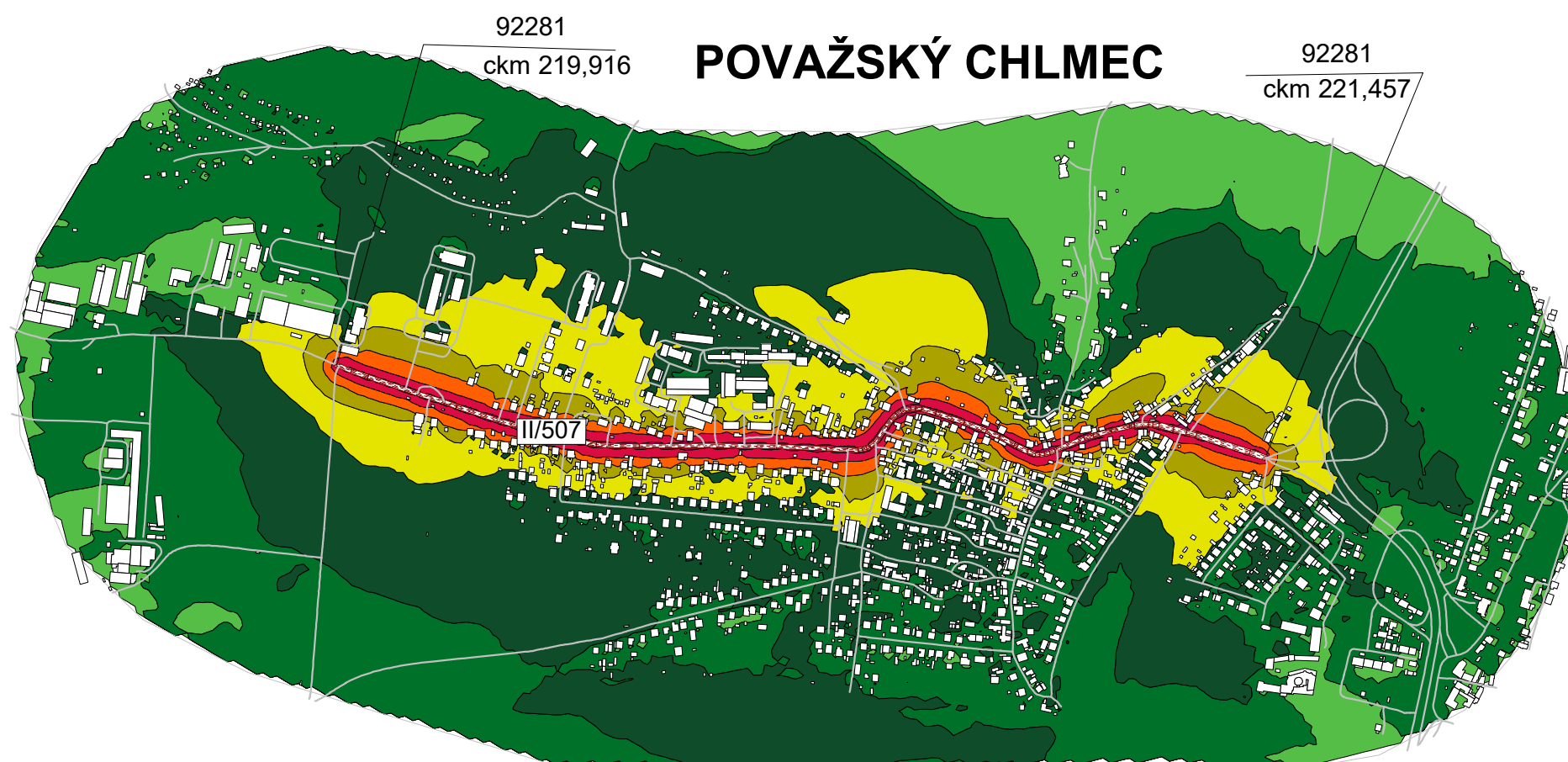


Mierka 1 : 10 000



List č.: 5

Hlukový indikátor L_{noc}

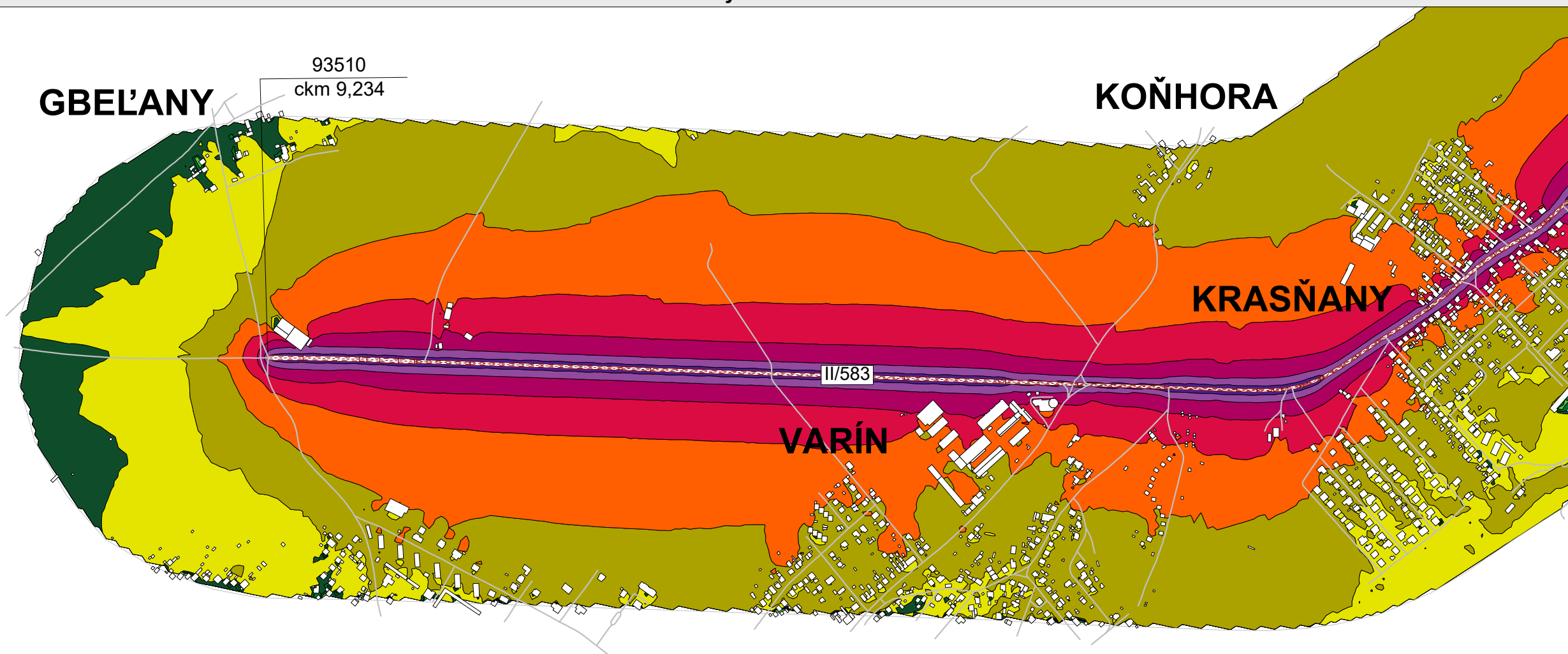


Objednávateľ:
Správa ciest
Žilinského samosprávneho kraja

Spracovateľ:

Avekol, spol. s r.o.
Komenského 2222/27
010 01 Žilina

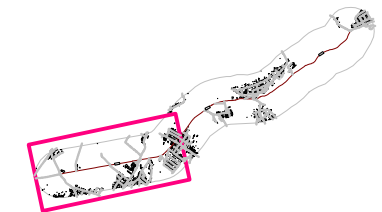
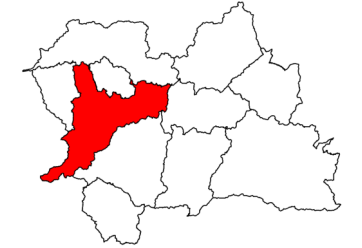
Hlukový indikátor L_{dn}



STRATEGICKÁ HLUKOVÁ MAPA 2021

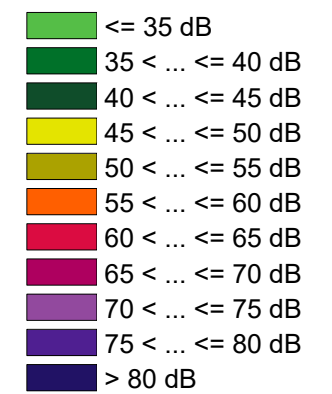
pre väčšie pozemné komunikácie
II. a III. triedy v správe
Žilinského samosprávneho kraja

cesta II/583
úsek 93510 (zač. úseku)
okres Žilina

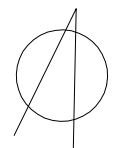


Ortofotomapa / DTM / 3D model
© EUROSENSE, s.r.o.
Geodetický a kartografický ústav Bratislava

Pásma hladín hlukových indikátorov
L_{dn} a L_{noc}

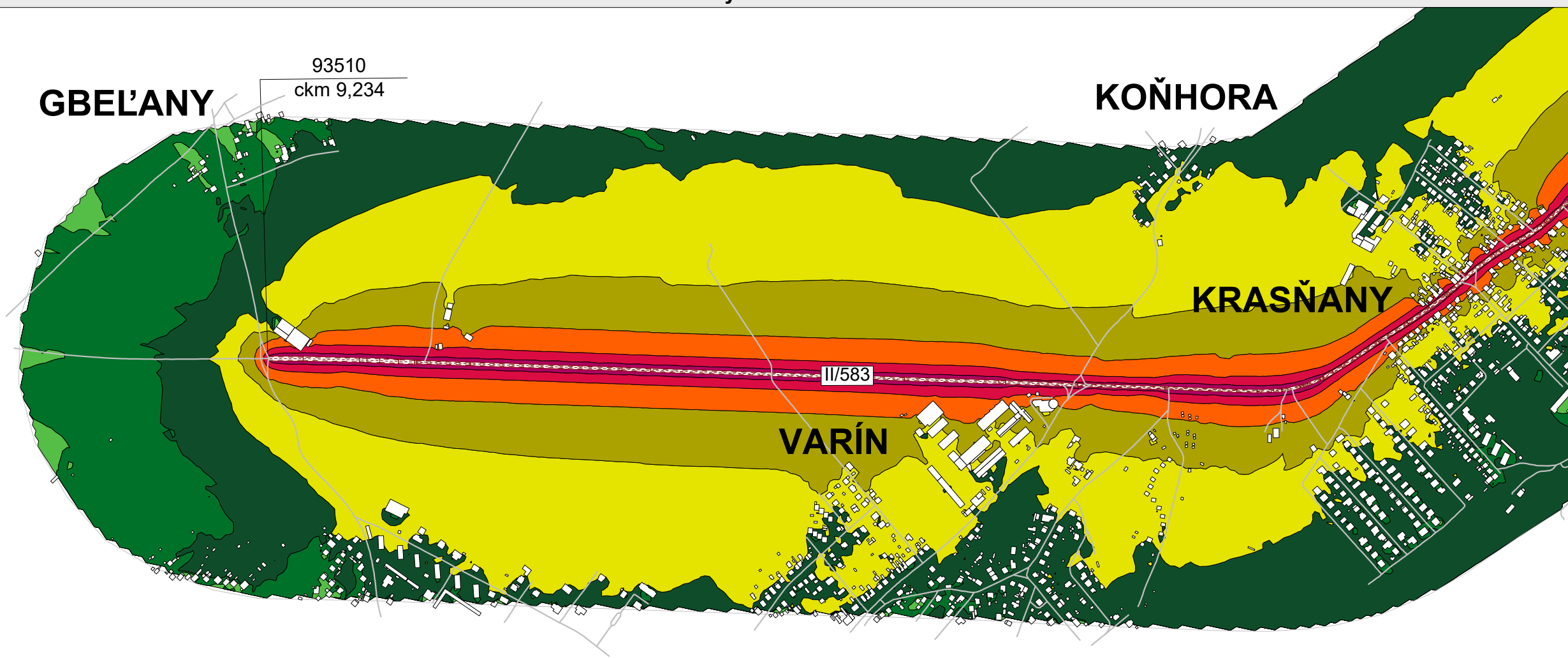


Mierka 1 : 10 000



List č.: 6

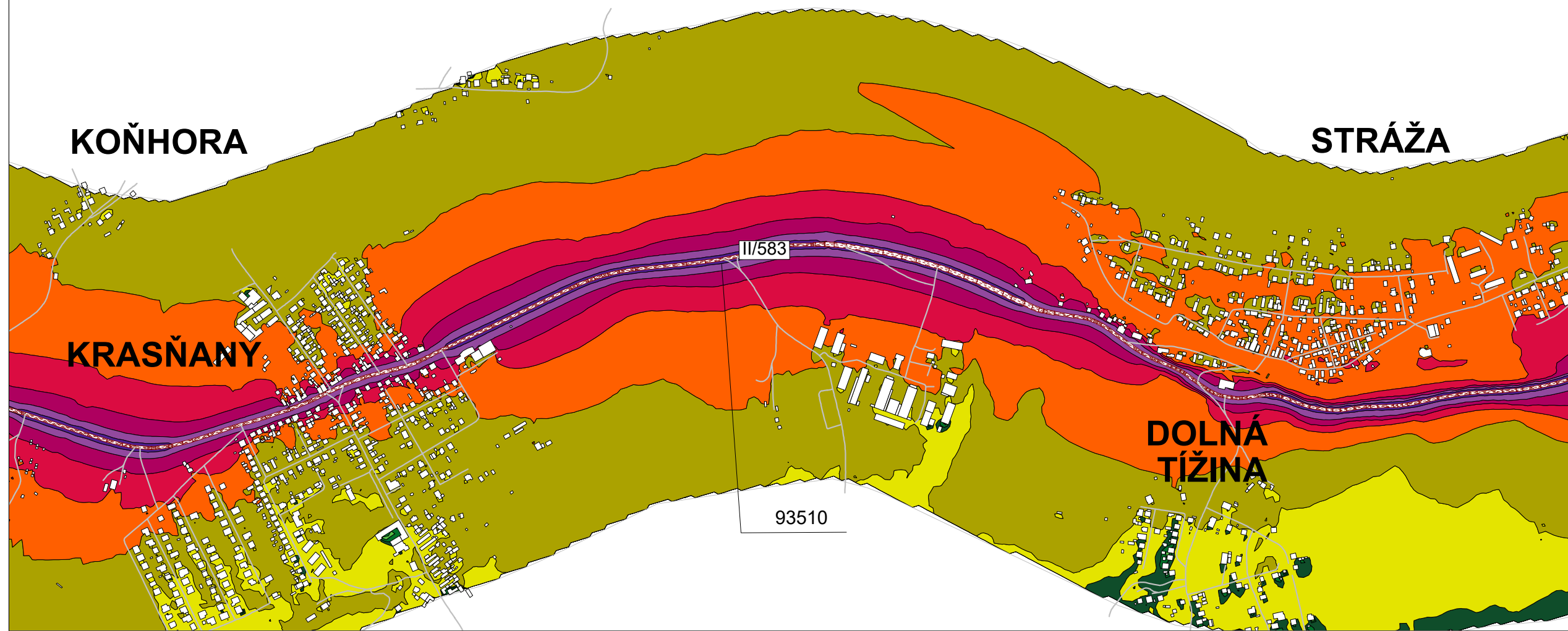
Hlukový indikátor L_{noc}



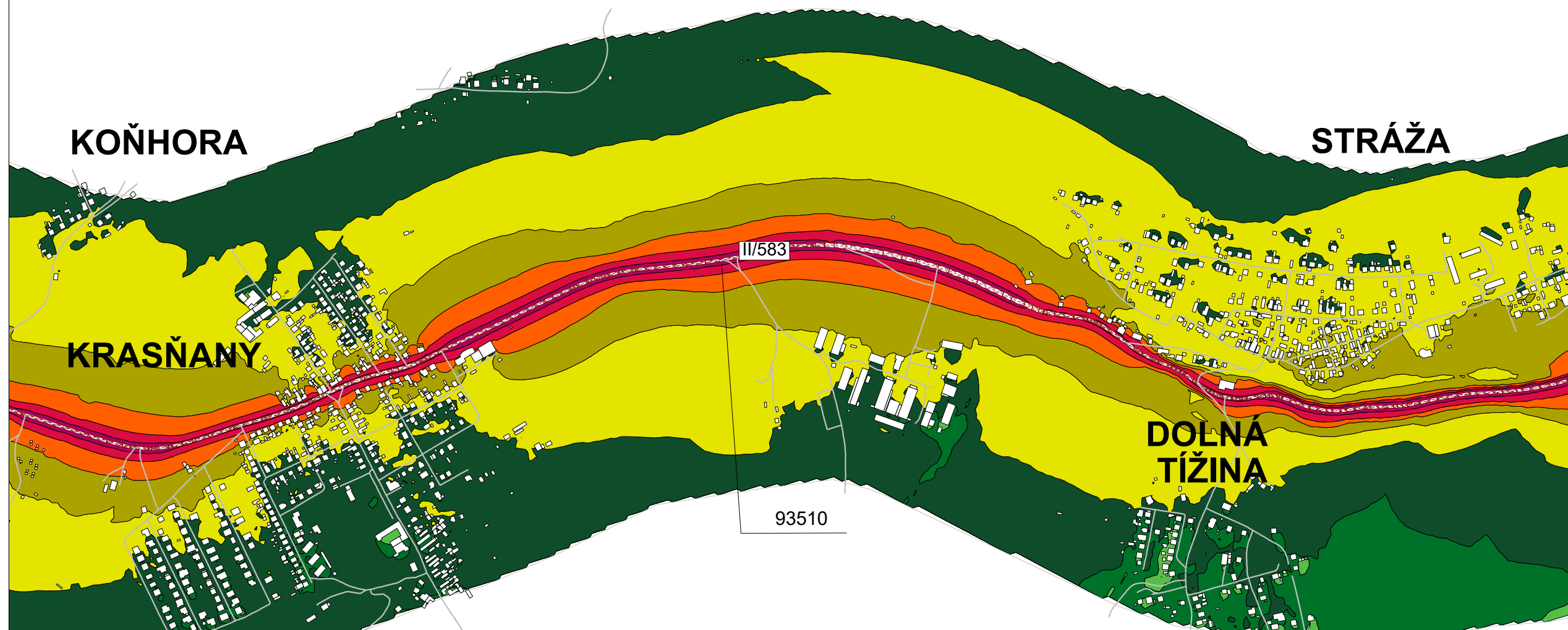
Objednávateľ:
Správa ciest
Žilinského samosprávneho kraja

Spracovateľ:
 **Avekol**
Akustika • vibrácie • ekológia
Avekol, spol. s r.o.
Komenského 2222/27
010 01 Žilina

Hlukový indikátor Ldvn

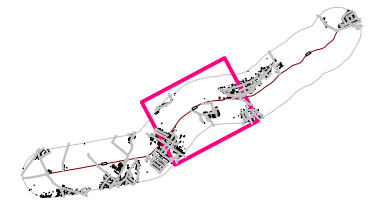
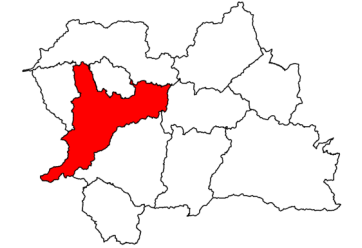


Hlukový indikátor Lnoc



STRATEGICKÁ HLUKOVÁ MAPA 2021 pre väčšie pozemné komunikácie II. a III. triedy v správe Žilinského samosprávneho kraja

cesta II/583
úsek 93510
okres Žilina

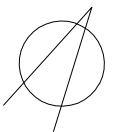


Ortofotomapa / DTM / 3D model
© EUROSENSE, s.r.o.
Geodetický a kartografický ústav Bratislava

Pásma hladín hlukových indikátorov
Ldvn a Lnoc

- <= 35 dB
- 35 < ... <= 40 dB
- 40 < ... <= 45 dB
- 45 < ... <= 50 dB
- 50 < ... <= 55 dB
- 55 < ... <= 60 dB
- 60 < ... <= 65 dB
- 65 < ... <= 70 dB
- 70 < ... <= 75 dB
- 75 < ... <= 80 dB
- > 80 dB

Mierka 1 : 10 000

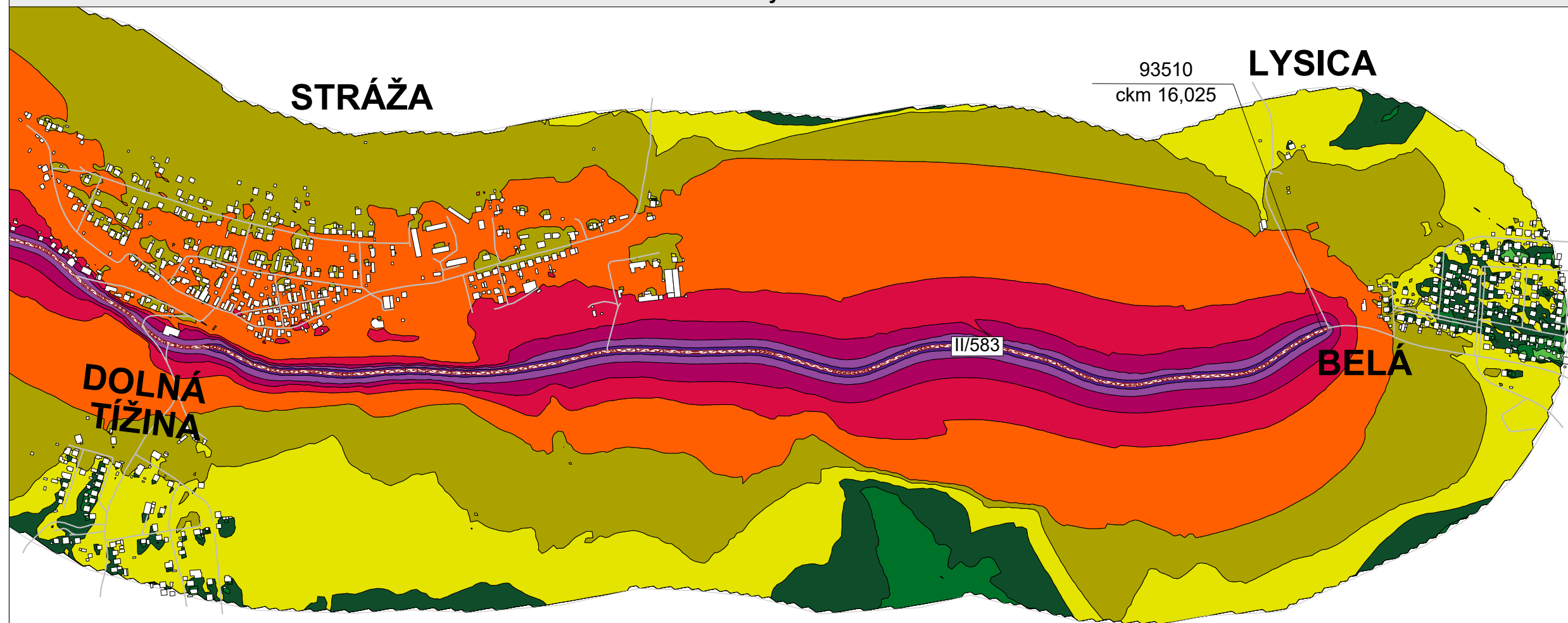


List č.: 7

Objednávateľ:
Správa ciest
Žilinského samosprávneho kraja

Spracovateľ:
 **Avekol**
Akustika • vibrácie • ekológia
Avekol, spol. s r.o.
Komenského 2222/27
010 01 Žilina

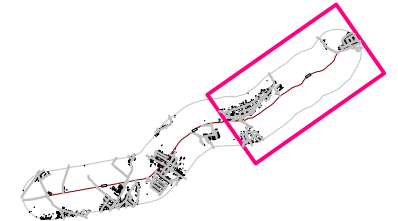
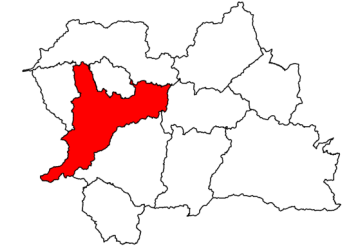
Hlukový indikátor L_{dn}



**STRATEGICKÁ
HLUKOVÁ MAPA 2021**

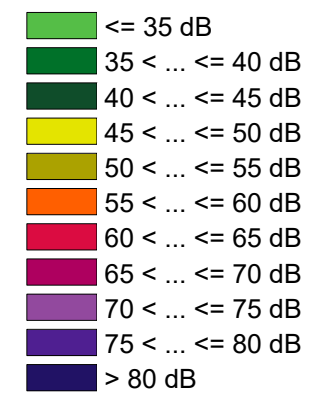
pre väčšie pozemné komunikácie
II. a III. triedy v správe
Žilinského samosprávneho kraja

cesta II/583
úsek 93510 (koniec úseku)
okres Žilina

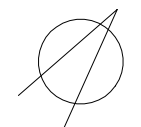


Ortofotomapa / DTM / 3D model
© EUROSENSE, s.r.o.
Geodetický a kartografický ústav Bratislava

Pásma hladín hlukových indikátorov
L_{dn} a L_{noc}

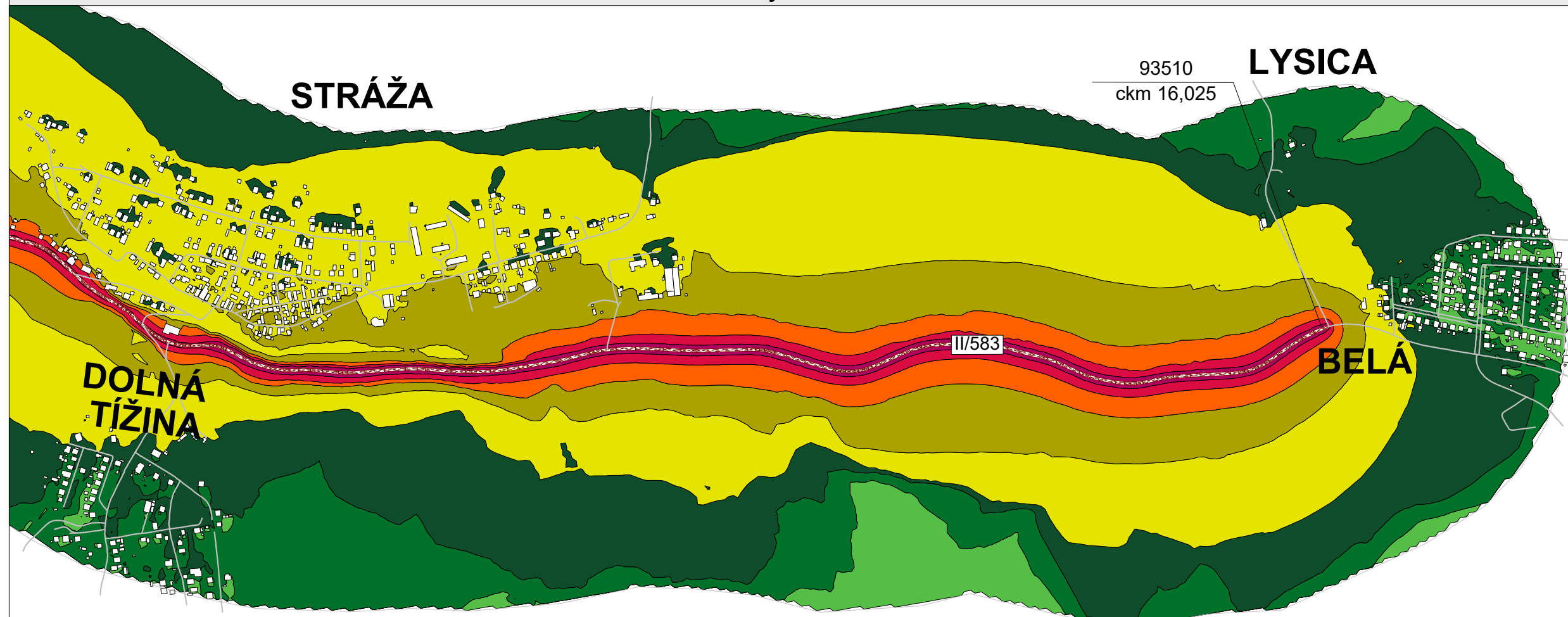


Mierka 1 : 10 000



List č.: 8

Hlukový indikátor L_{noc}

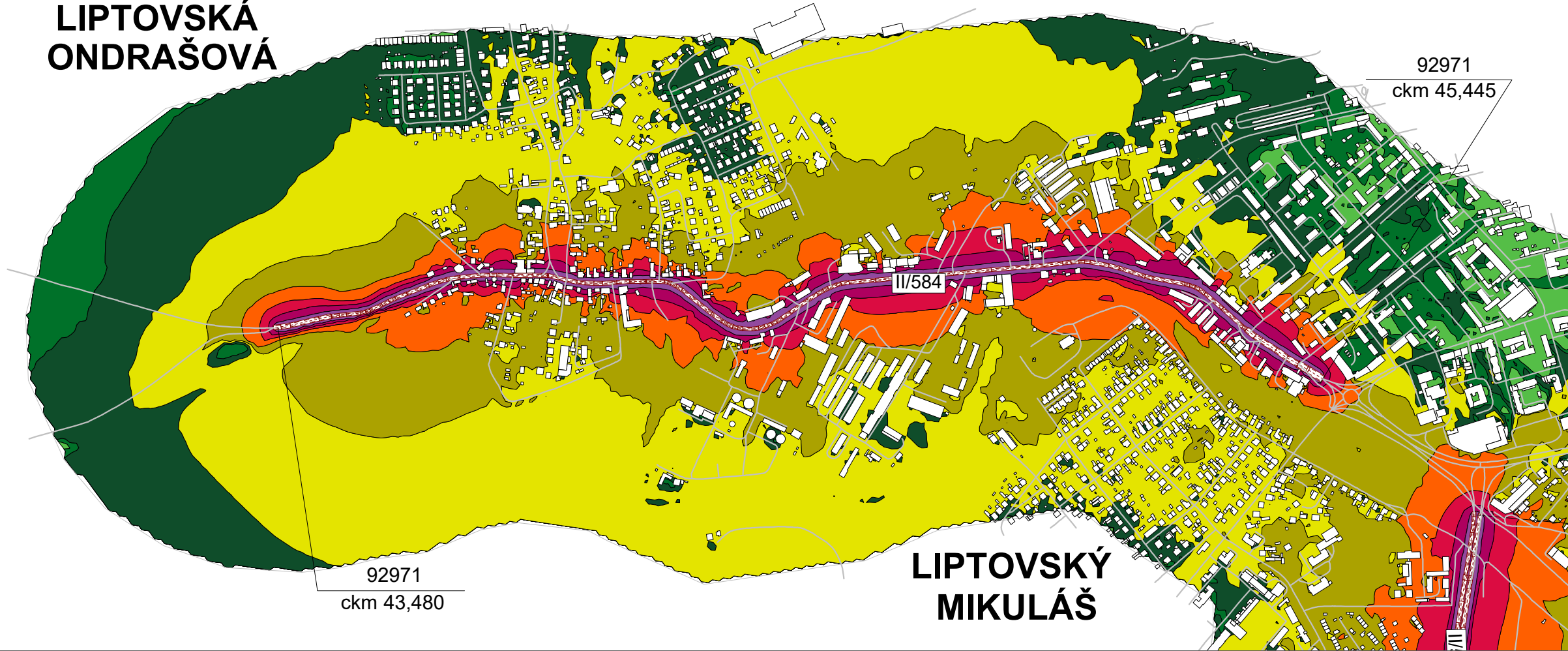


Objednávateľ:
Správa ciest
Žilinského samosprávneho kraja

Spracovateľ:
 **Avekol**
Akustika • vibrácie • ekológia
Avekol, spol. s r.o.
Komenského 2222/27
010 01 Žilina

Hlukový indikátor Ldvn

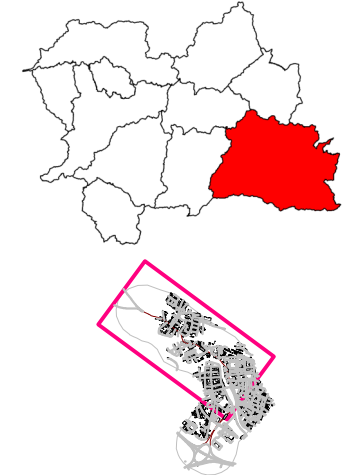
LIPTOVSKÁ
ONDRAŠOVÁ



STRATEGICKÁ HLUKOVÁ MAPA 2021

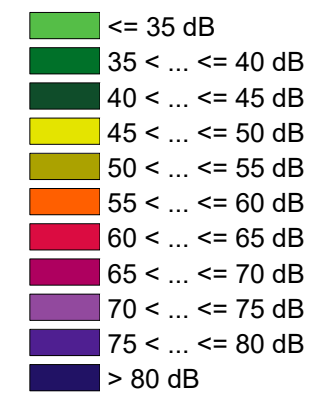
pre väčšie pozemné komunikácie
II. a III. triedy v správe
Žilinského samosprávneho kraja

cesta II/584
úsek 92971
okres Liptovský Mikuláš

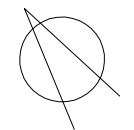


Ortofotomapa / DTM / 3D model
© EUROSENSE, s.r.o.
Geodetický a kartografický ústav Bratislava

Pásma hladín hlukových indikátorov
Ldvn a Lnoc



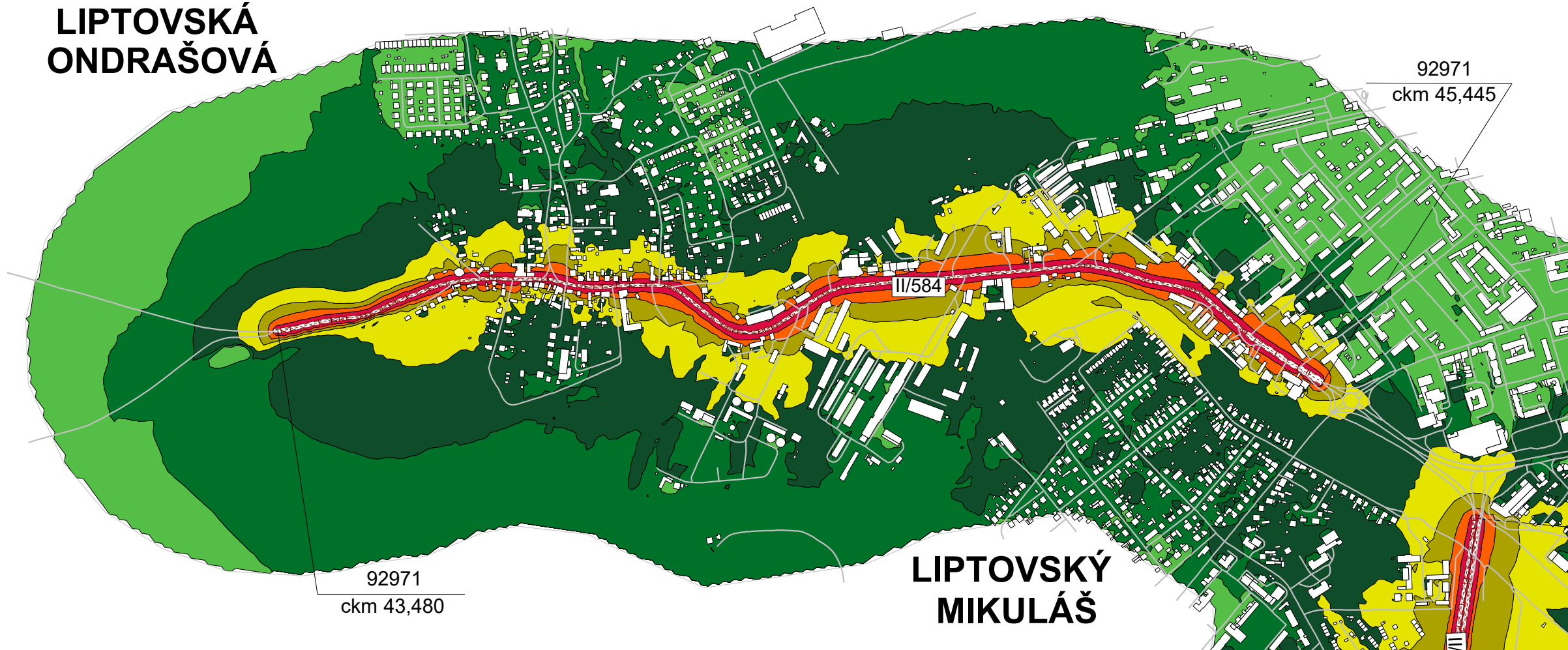
Mierka 1 : 10 000



List č.: 9

Hlukový indikátor Lnoc

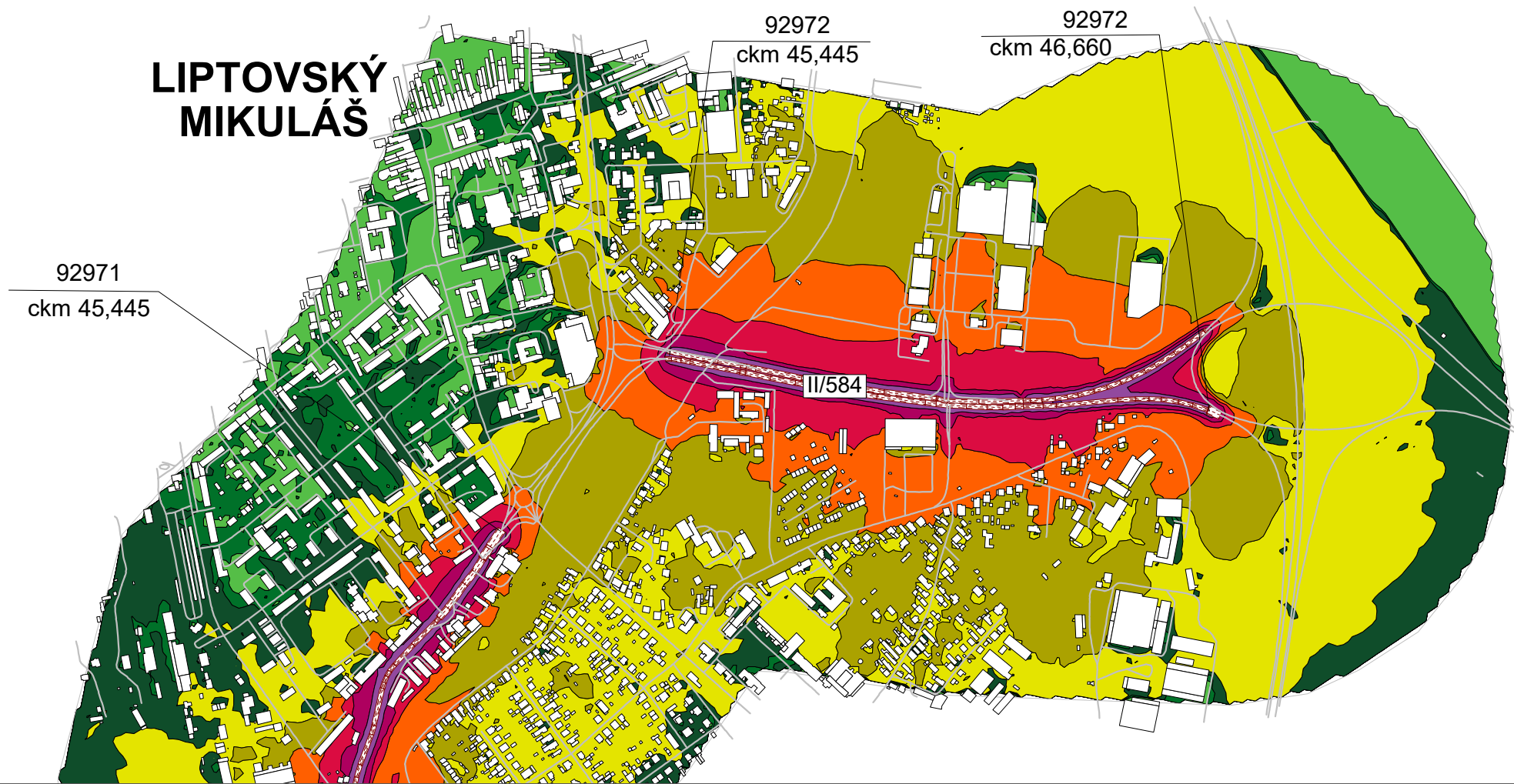
LIPTOVSKÁ
ONDRAŠOVÁ



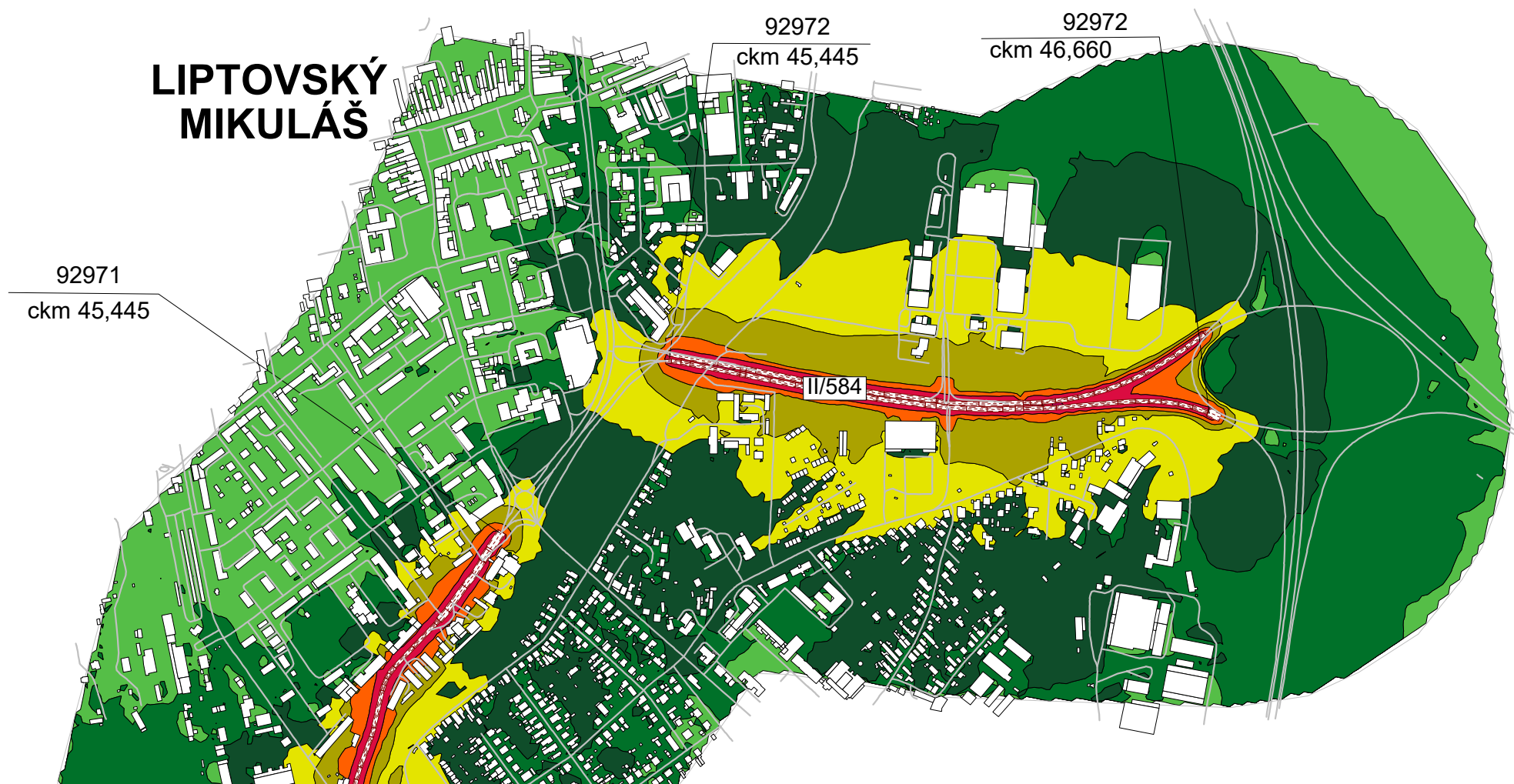
Objednávateľ:
Správa ciest
Žilinského samosprávneho kraja

Spracovateľ:
 **Avekol**
Akustika • vibrácie • ekológia
Avekol, spol. s r.o.
Komenského 2222/27
010 01 Žilina

Hlukový indikátor Ldvn



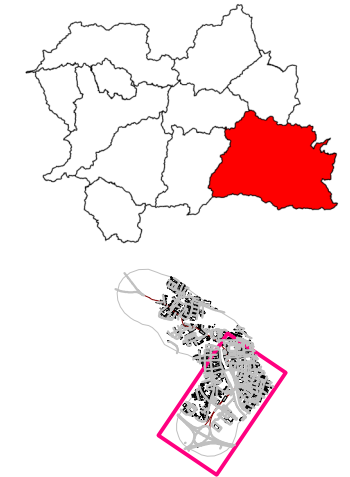
Hlukový indikátor Lnoc



STRATEGICKÁ HLUKOVÁ MAPA 2021

pre väčšie pozemné komunikácie
II. a III. triedy v správe
Žilinského samosprávneho kraja

cesta II/584
úsek 92972
úsek 92971 (koniec úseku)
okres Liptovský Mikuláš

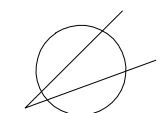


Ortofotomapa / DTM / 3D model
© EUROSENSE, s.r.o.
Geodetický a kartografický ústav Bratislava

Pásma hladín hlukových indikátorov Ldvn a Lnoc

	≤ 35 dB
	35 < ... ≤ 40 dB
	40 < ... ≤ 45 dB
	45 < ... ≤ 50 dB
	50 < ... ≤ 55 dB
	55 < ... ≤ 60 dB
	60 < ... ≤ 65 dB
	65 < ... ≤ 70 dB
	70 < ... ≤ 75 dB
	75 < ... ≤ 80 dB
	> 80 dB

Mierka 1 : 10 000

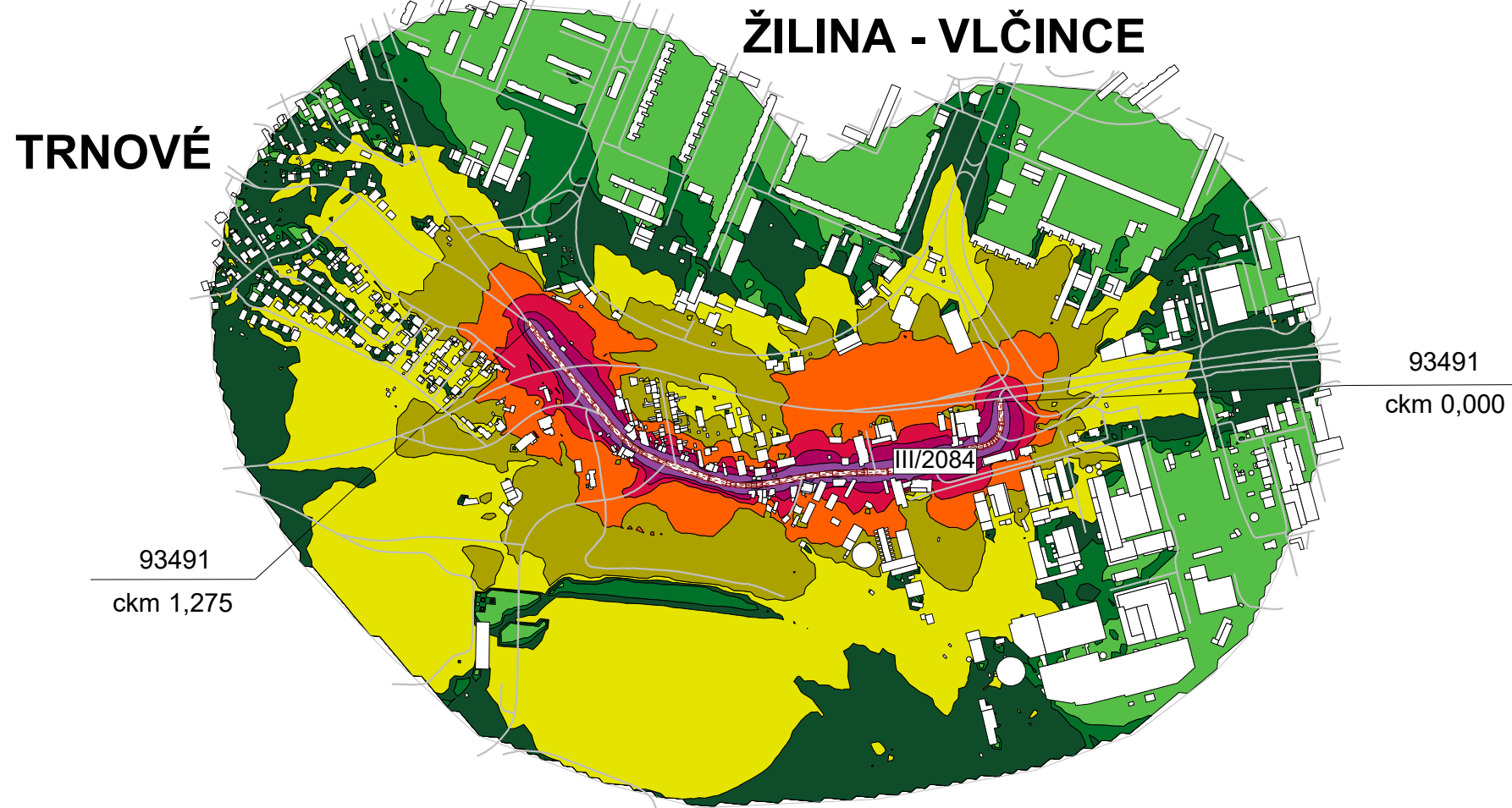


List č.: 10

Objednávateľ:
Správa ciest
Žilinského samosprávneho kraja

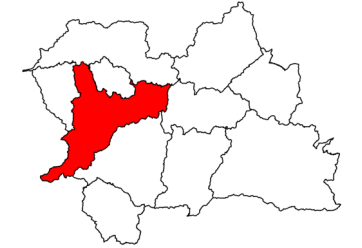
Spracovateľ:

Akustika • vibrácie • ekológia
Avekol, spol. s r.o.
Komenského 2222/27
010 01 Žilina



**STRATEGICKÁ
HLUKOVÁ MAPA 2021**
pre väčšie pozemné komunikácie
II. a III. triedy v správe
Žilinského samosprávneho kraja

cesta III/2084
úsek 93491
okres Žilina

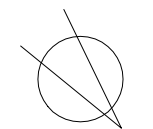


Ortofotomapa / DTM / 3D model
© EUROSENSE, s.r.o.
Geodetický a kartografický ústav Bratislava

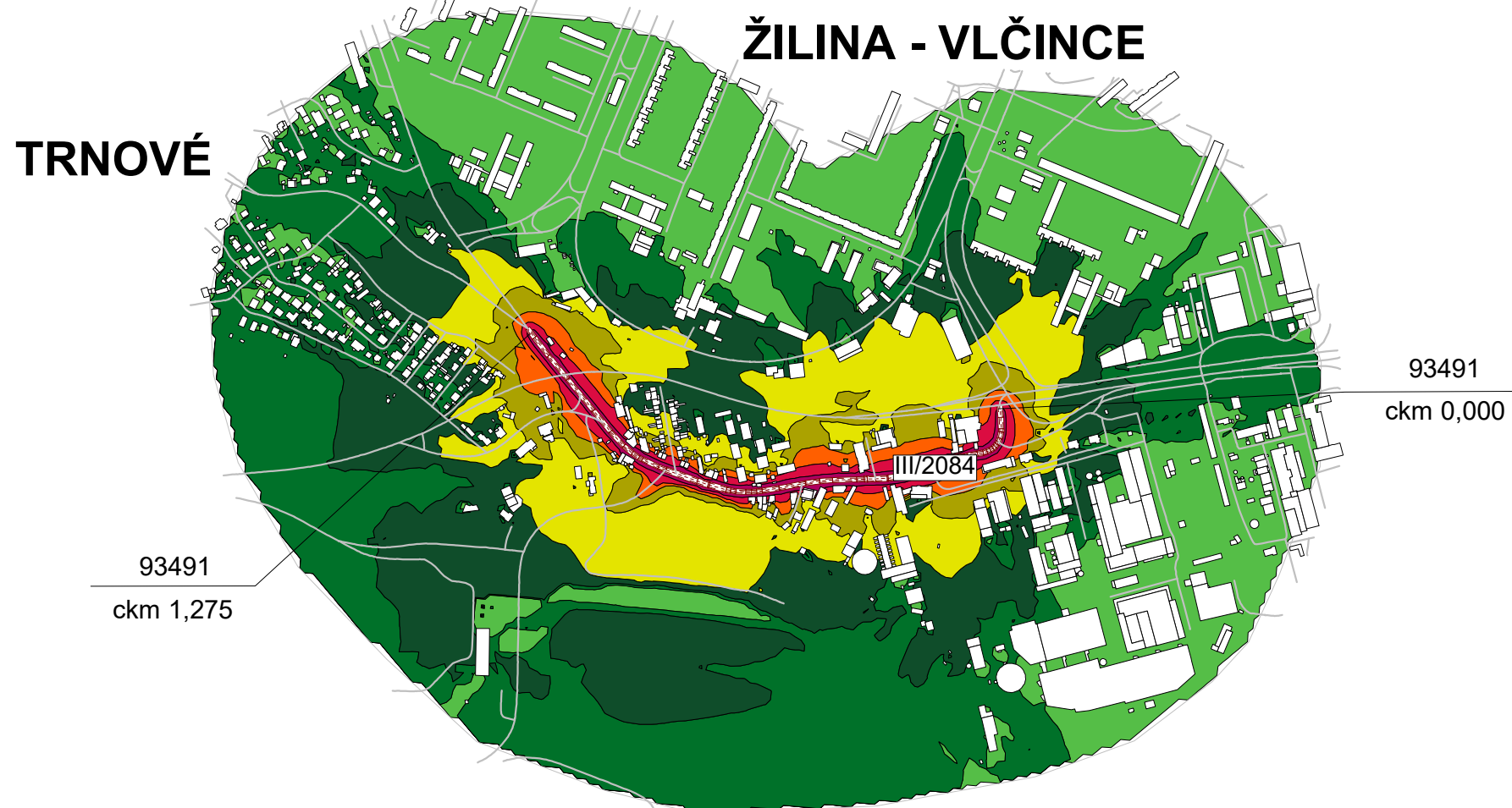
Pásma hladín hlukových indikátorov
L_{dn} a L_{noc}

- ≤ 35 dB
- 35 < ... ≤ 40 dB
- 40 < ... ≤ 45 dB
- 45 < ... ≤ 50 dB
- 50 < ... ≤ 55 dB
- 55 < ... ≤ 60 dB
- 60 < ... ≤ 65 dB
- 65 < ... ≤ 70 dB
- 70 < ... ≤ 75 dB
- 75 < ... ≤ 80 dB
- > 80 dB

Mierka 1 : 10 000



List č.: 11

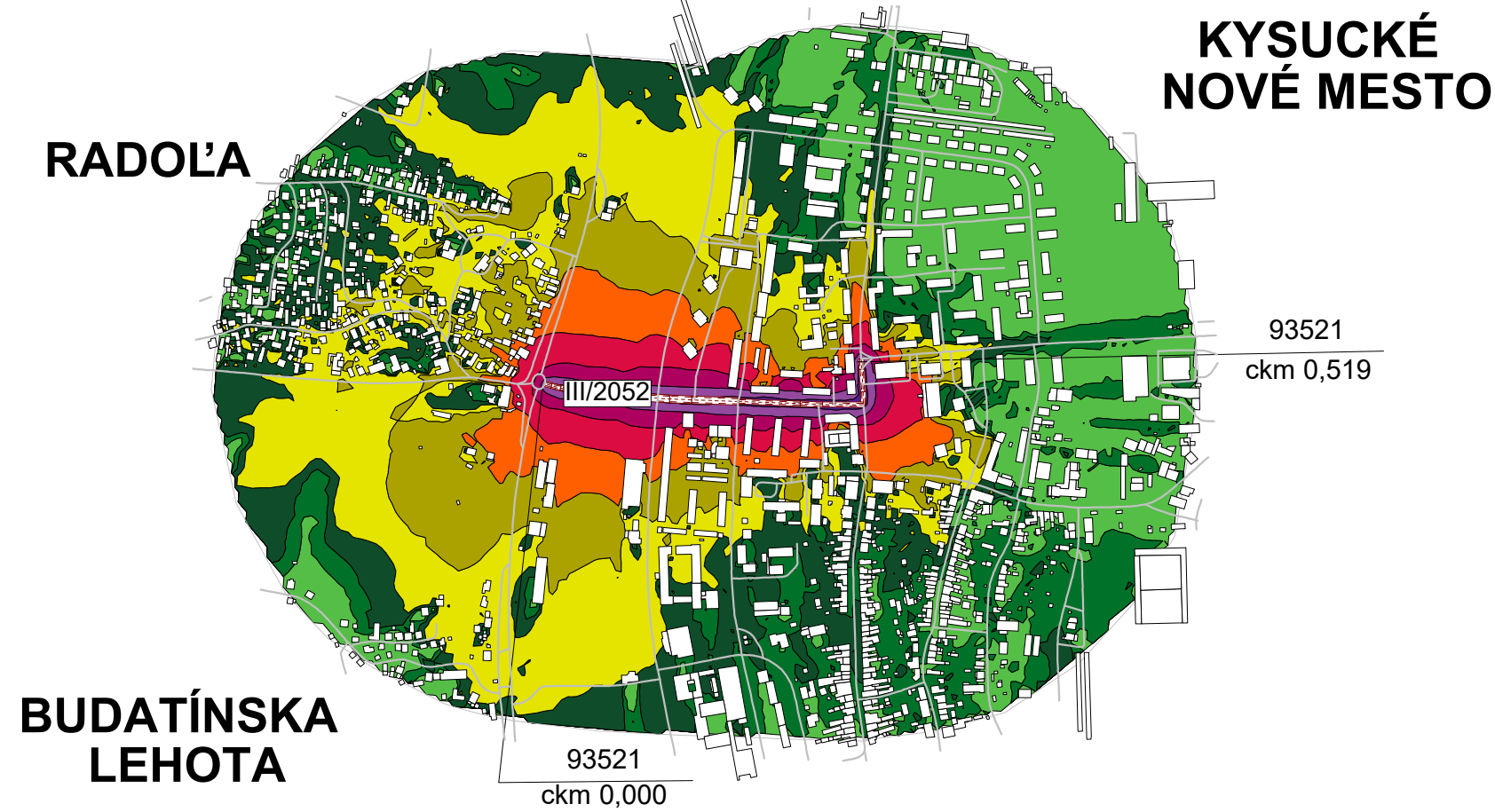


Objednávateľ:
Správa ciest
Žilinského samosprávneho kraja

Spracovateľ:

Avekol, spol. s r.o.
Komenského 2222/27
010 01 Žilina

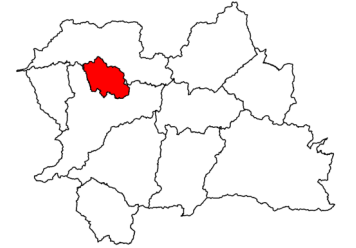
Hlukový indikátor L_{dn}



STRATEGICKÁ HLUKOVÁ MAPA 2021


pre väčšie pozemné komunikácie
II. a III. triedy v správe
Žilinského samosprávneho kraja

cesta III/2052
úsek 93521
okres Kysucké Nové Mesto

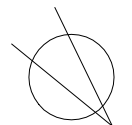


Ortofotomapa / DTM / 3D model
© EUROSENSE, s.r.o.
Geodetický a kartografický ústav Bratislava

Pásma hladín hlukových indikátorov L_{dn} a L_{noc}

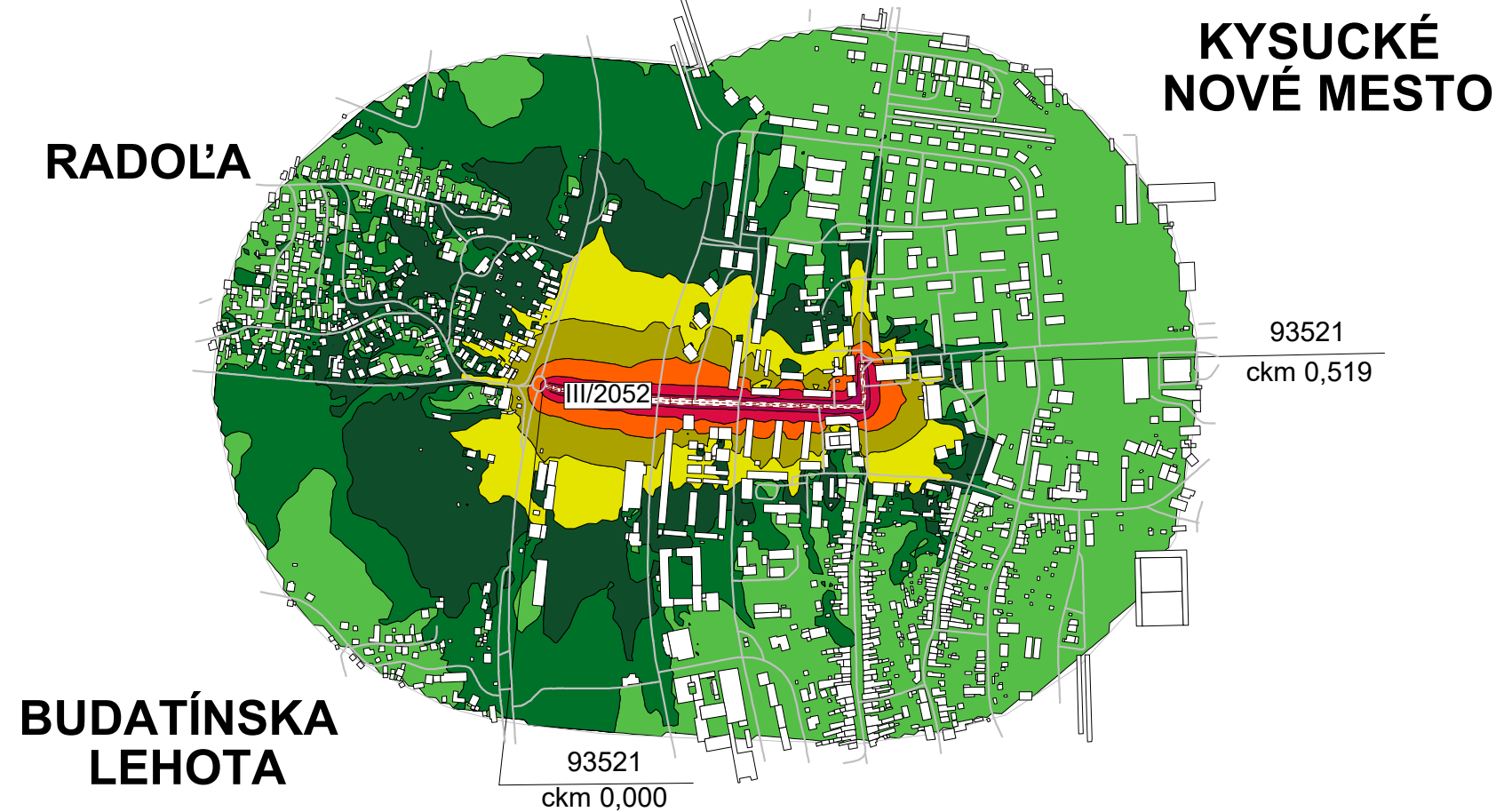


Mierka 1 : 10 000



List č.: 12

Hlukový indikátor L_{noc}



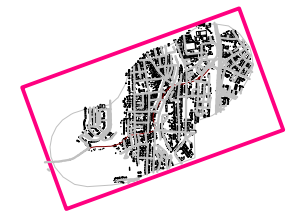
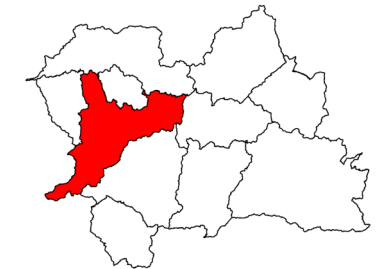
Objednávateľ:
Správa ciest
Žilinského samosprávneho kraja

Spracovateľ:

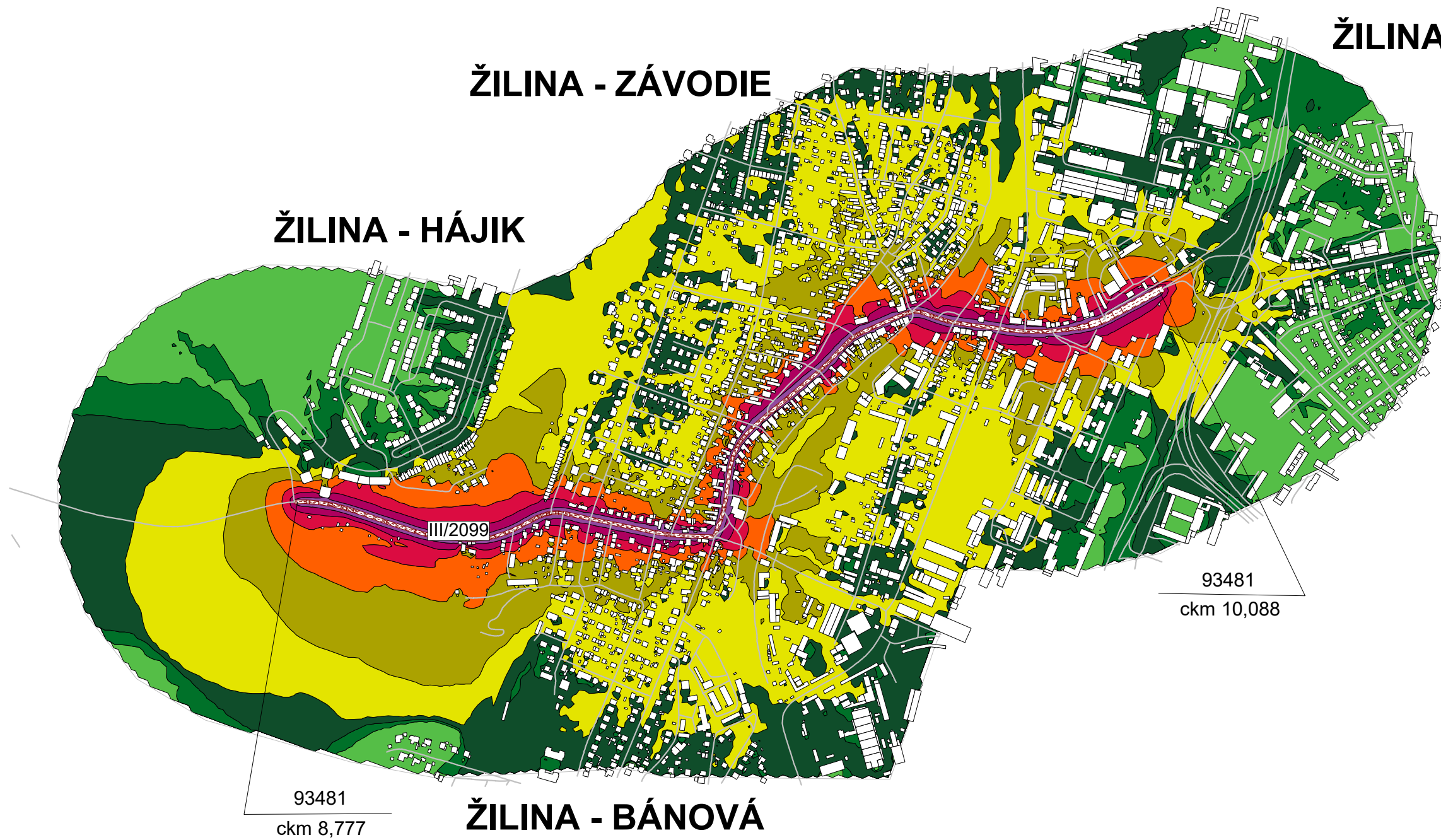
Avekol, spol. s r.o.
Komenského 2222/27
010 01 Žilina

**STRATEGICKÁ
HLUKOVÁ MAPA 2021**
pre väčšie pozemné komunikácie
II. a III. triedy v správe
Žilinského samosprávneho kraja

cesta III/2099
úsek 93481
okres Žilina



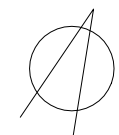
Ortofotomapa / DTM / 3D model
© EUROSENSE, s.r.o.
Geodetický a kartografický ústav Bratislava



Pásma hladín hlukových indikátorov
Ldvn

	≤ 35 dB
	$35 < \dots \leq 40$ dB
	$40 < \dots \leq 45$ dB
	$45 < \dots \leq 50$ dB
	$50 < \dots \leq 55$ dB
	$55 < \dots \leq 60$ dB
	$60 < \dots \leq 65$ dB
	$65 < \dots \leq 70$ dB
	$70 < \dots \leq 75$ dB
	$75 < \dots \leq 80$ dB
	> 80 dB

Mierka 1 : 10 000



List č.: 13

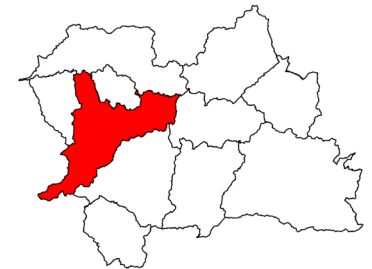
Objednávateľ:
Správa ciest
Žilinského samosprávneho kraja

Spracovateľ:

Akustika • vibrácie • ekológia
Avekol, spol. s r.o.
Komenského 2222/27
010 01 Žilina

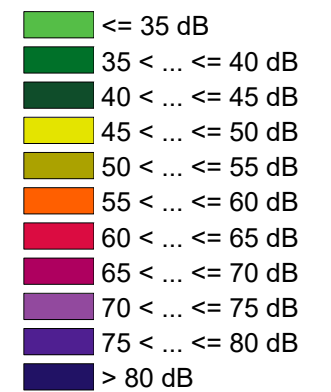
**STRATEGICKÁ
HLUKOVÁ MAPA 2021**
pre väčšie pozemné komunikácie
II. a III. triedy v správe
Žilinského samosprávneho kraja

cesta III/2099
úsek 93481
okres Žilina

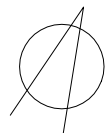


Ortofotomapa / DTM / 3D model
© EUROSENSE, s.r.o.
Geodetický a kartografický ústav Bratislava

Pásma hladín hlukových indikátorov
L_{nc}



Mierka 1 : 10 000

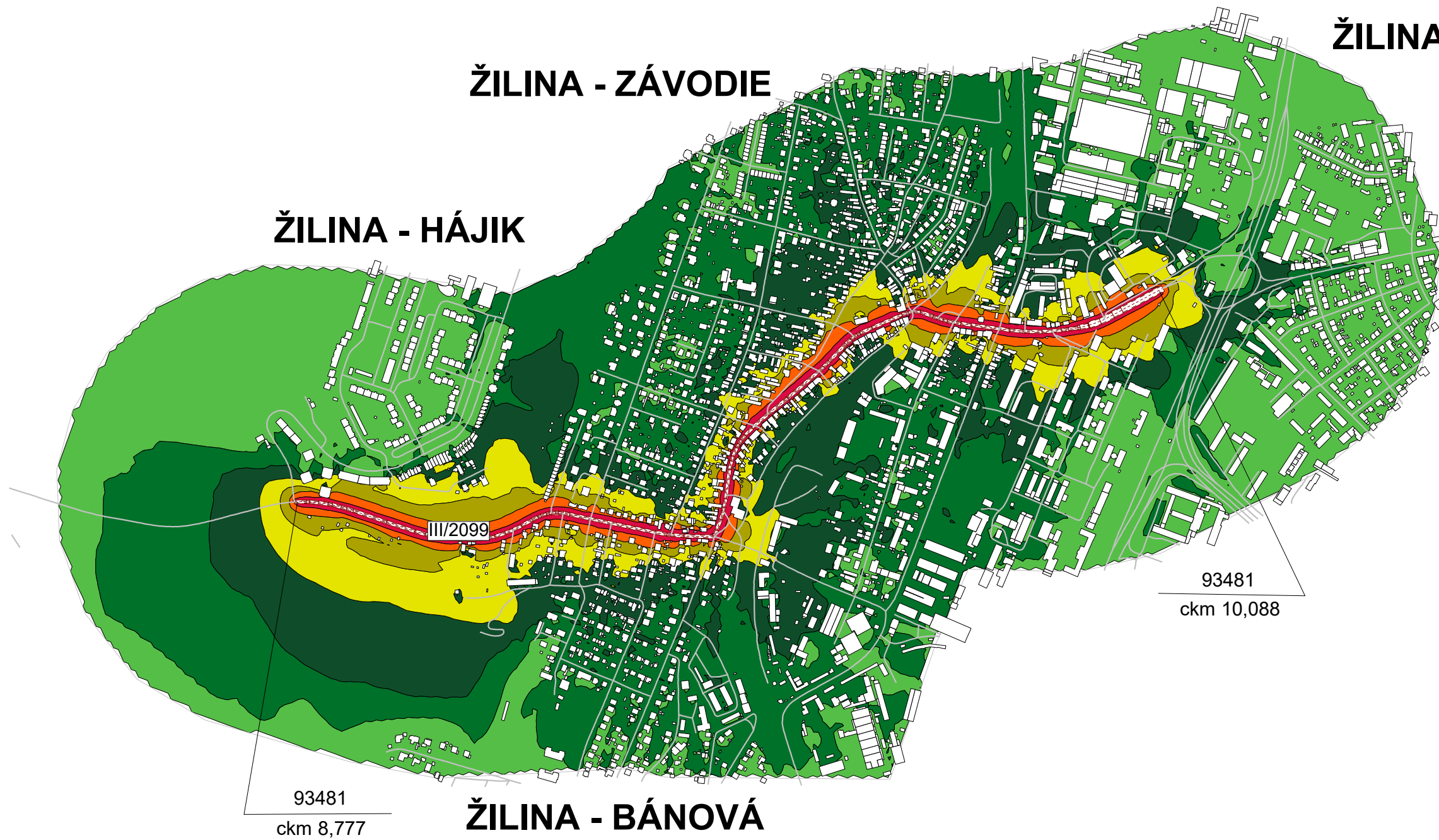


List č.: 14

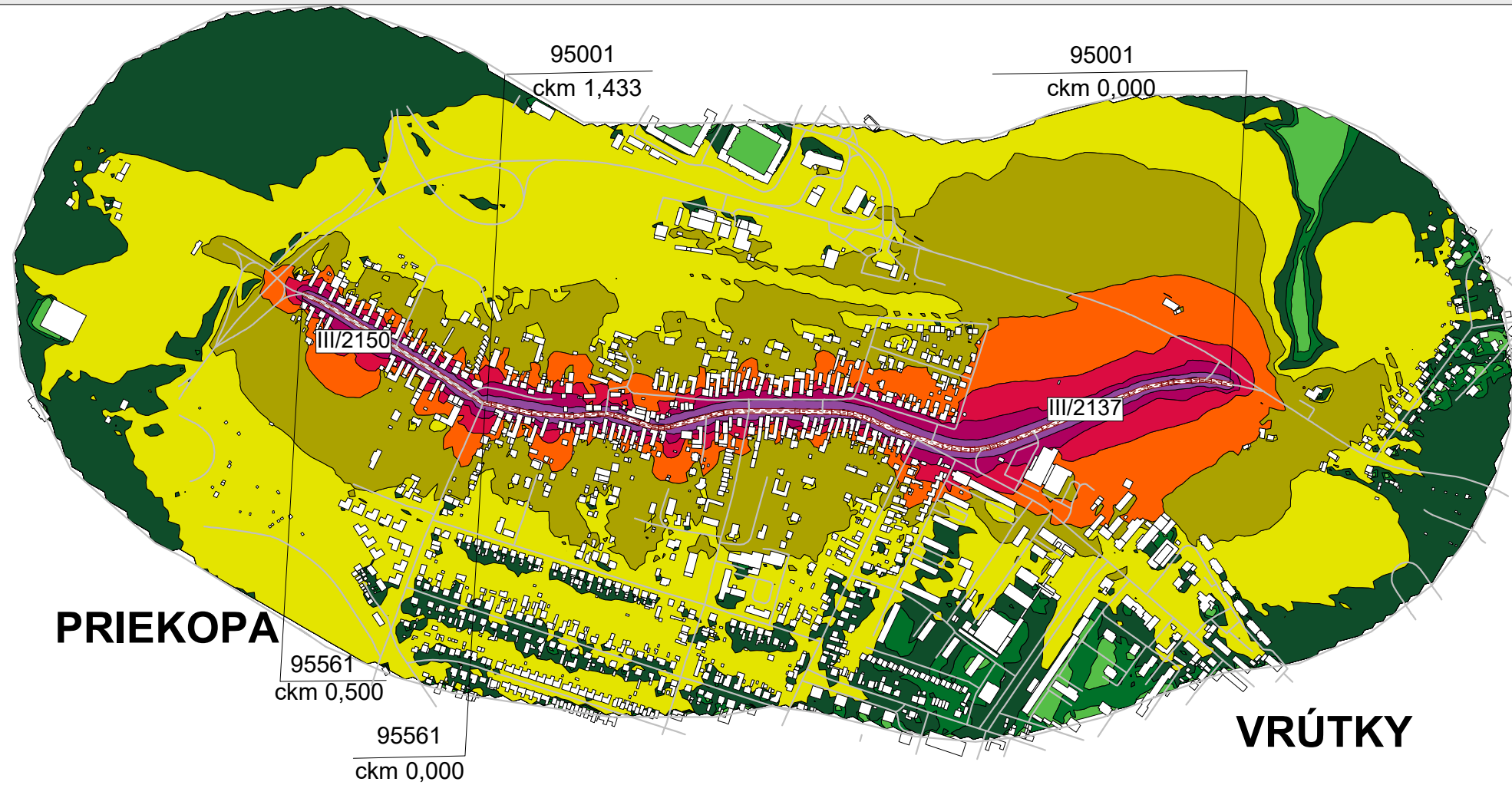
Objednávateľ:
Správa ciest
Žilinského samosprávneho kraja

Spracovateľ:

Avekol, spol. s r.o.
Komenského 2222/27
010 01 Žilina



Hlukový indikátor L_{dn}



STRATEGICKÁ HLUKOVÁ MAPA 2021

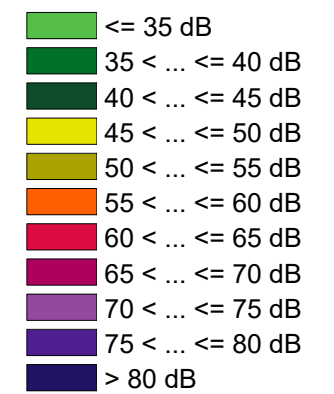
pre väčšie pozemné komunikácie
II. a III. triedy v správe
Žilinského samosprávneho kraja

cesta III/2137 a III/2150
úsek 95001 a úsek 95561
okres Martin

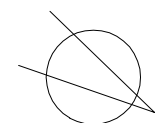


Ortofotomapa / DTM / 3D model
© EUROSENSE, s.r.o.
Geodetický a kartografický ústav Bratislava

Pásma hladín hlukových indikátorov
L_{dn} a L_{noc}

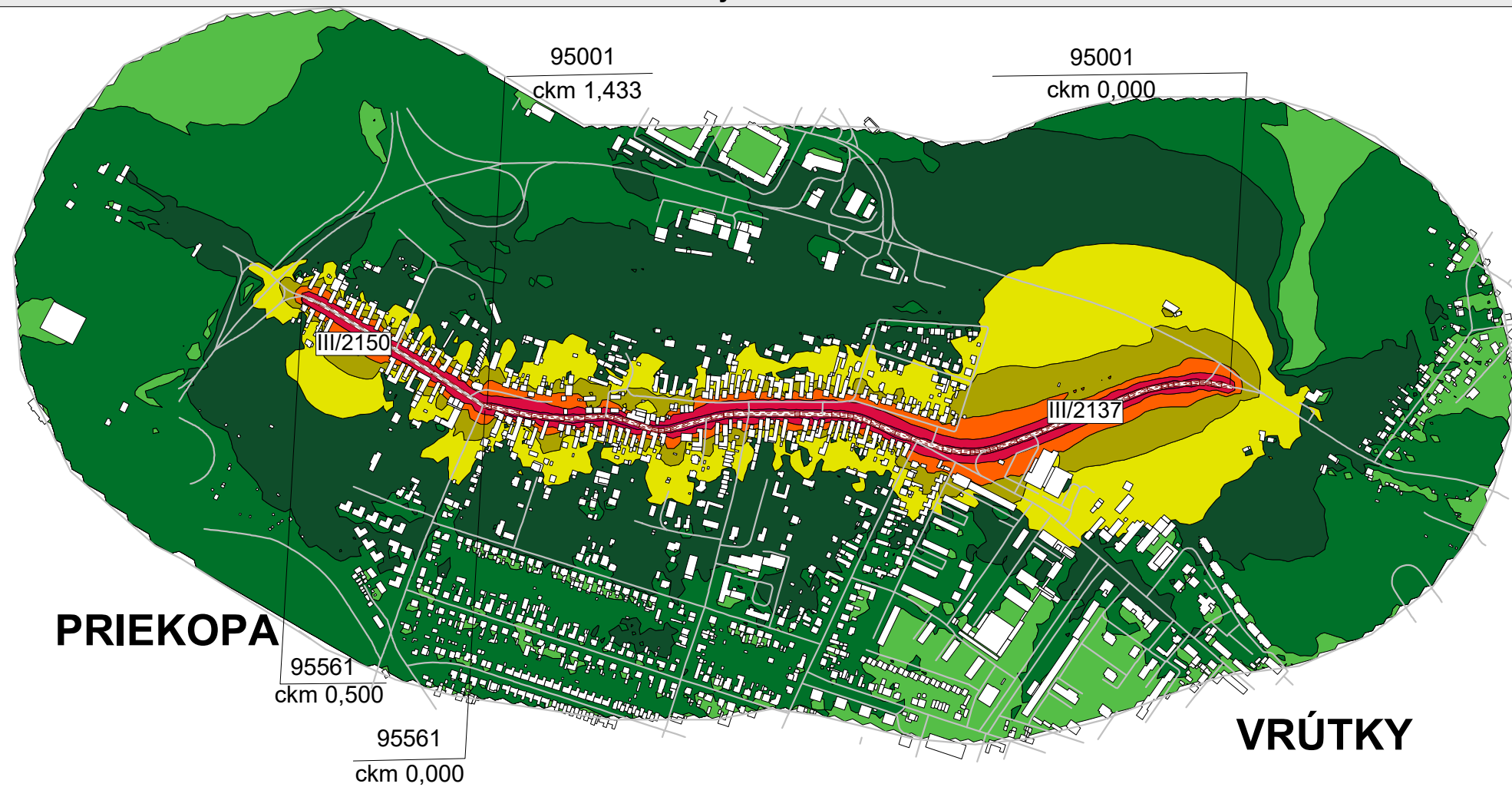


Mierka 1 : 10 000



List č.: 15

Hlukový indikátor L_{noc}

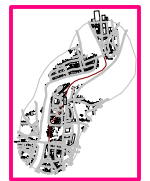
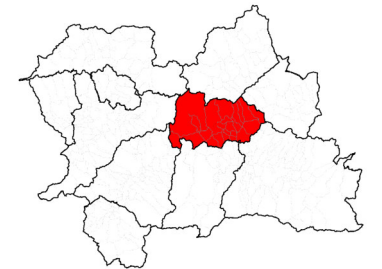


Objednávateľ:
Správa ciest
Žilinského samosprávneho kraja

Spracovateľ:
 **Avekol**
Akustika • vibrácie • ekológia
Avekol, spol. s r.o.
Komenského 2222/27
010 01 Žilina

**STRATEGICKÁ
HLUKOVÁ MAPA 2021**
pre väčšie pozemné komunikácie
II. a III. triedy v správe
Žilinského samosprávneho kraja

cesta III/2246
úsek 90742
okres Dolný Kubín

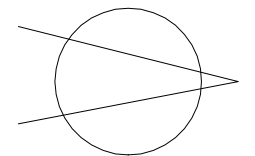


Ortofotomapa / DTM / 3D model
© EUROSENSE, s.r.o.
Geodetický a kartografický ústav Bratislava

Pásma hladín hlukových indikátorov
L_{dvn}

	<= 35 dB
	35 < ... <= 40 dB
	40 < ... <= 45 dB
	45 < ... <= 50 dB
	50 < ... <= 55 dB
	55 < ... <= 60 dB
	60 < ... <= 65 dB
	65 < ... <= 70 dB
	70 < ... <= 75 dB
	75 < ... <= 80 dB
	> 80 dB

Mierka 1 : 10 000

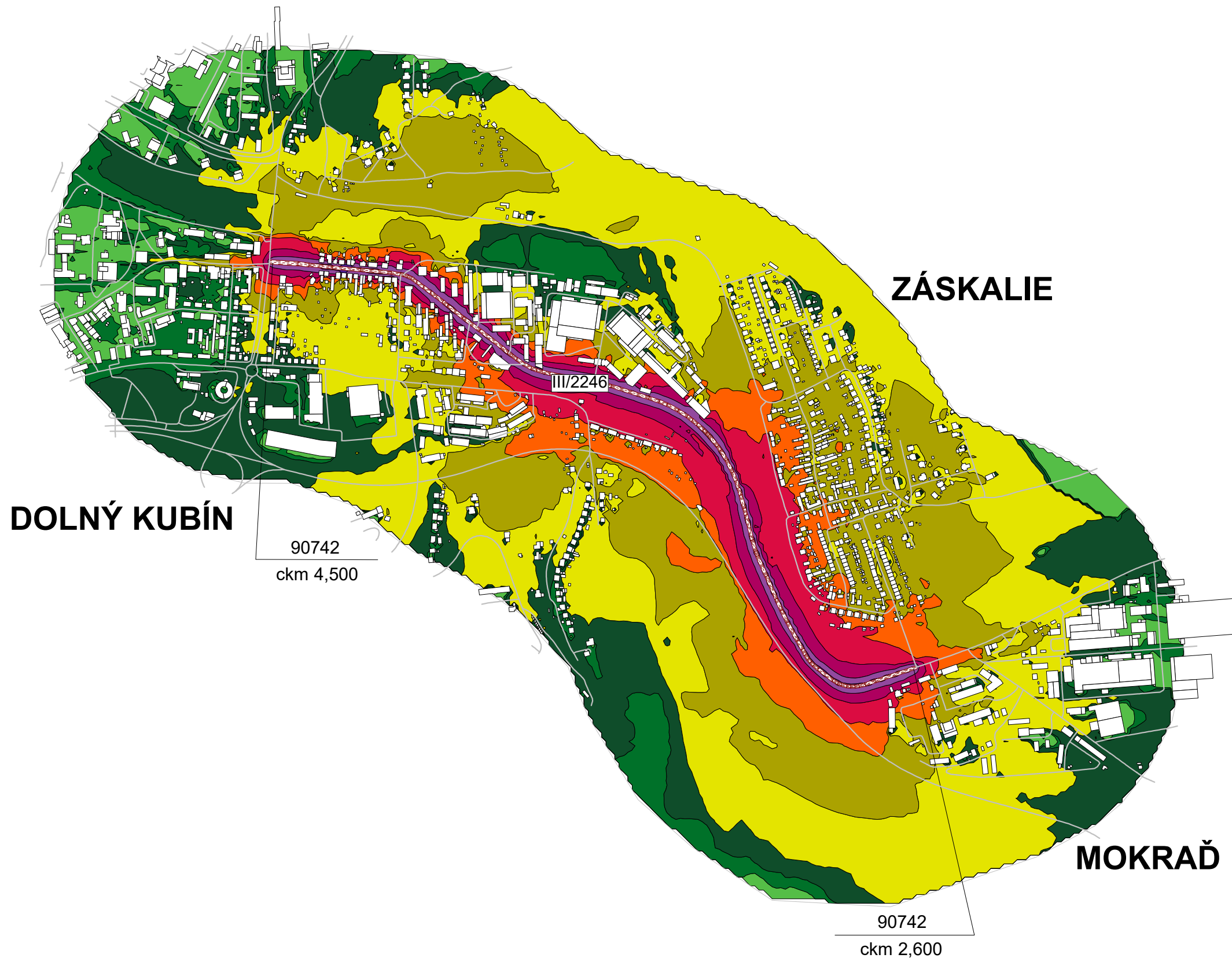


List č.: 16

Objednávateľ:
Správa ciest
Žilinského samosprávneho kraja

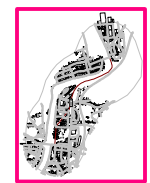
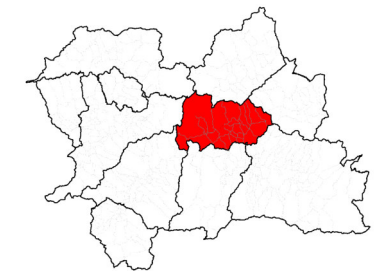
Spracovateľ:

Avekol, spol. s r.o.
Komenského 2222/27
010 01 Žilina



**STRATEGICKÁ
HLUKOVÁ MAPA 2021**
pre väčšie pozemné komunikácie
II. a III. triedy v správe
Žilinského samosprávneho kraja

cesta III/2246
úsek 90742
okres Dolný Kubín

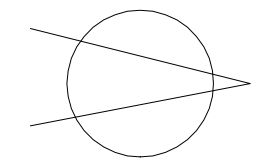


Ortofotomapa / DTM / 3D model
© EUROSENSE, s.r.o.
Geodetický a kartografický ústav Bratislava

Pásma hladín hlukových indikátorov
L_{noc}

	<= 35 dB
	35 < ... <= 40 dB
	40 < ... <= 45 dB
	45 < ... <= 50 dB
	50 < ... <= 55 dB
	55 < ... <= 60 dB
	60 < ... <= 65 dB
	65 < ... <= 70 dB
	70 < ... <= 75 dB
	75 < ... <= 80 dB
	> 80 dB

Mierka 1 : 10 000



List č.: 17

Objednávateľ:
Správa ciest
Žilinského samosprávneho kraja

Spracovateľ:

Avekol, spol. s r.o.
Komenského 2222/27
010 01 Žilina

